

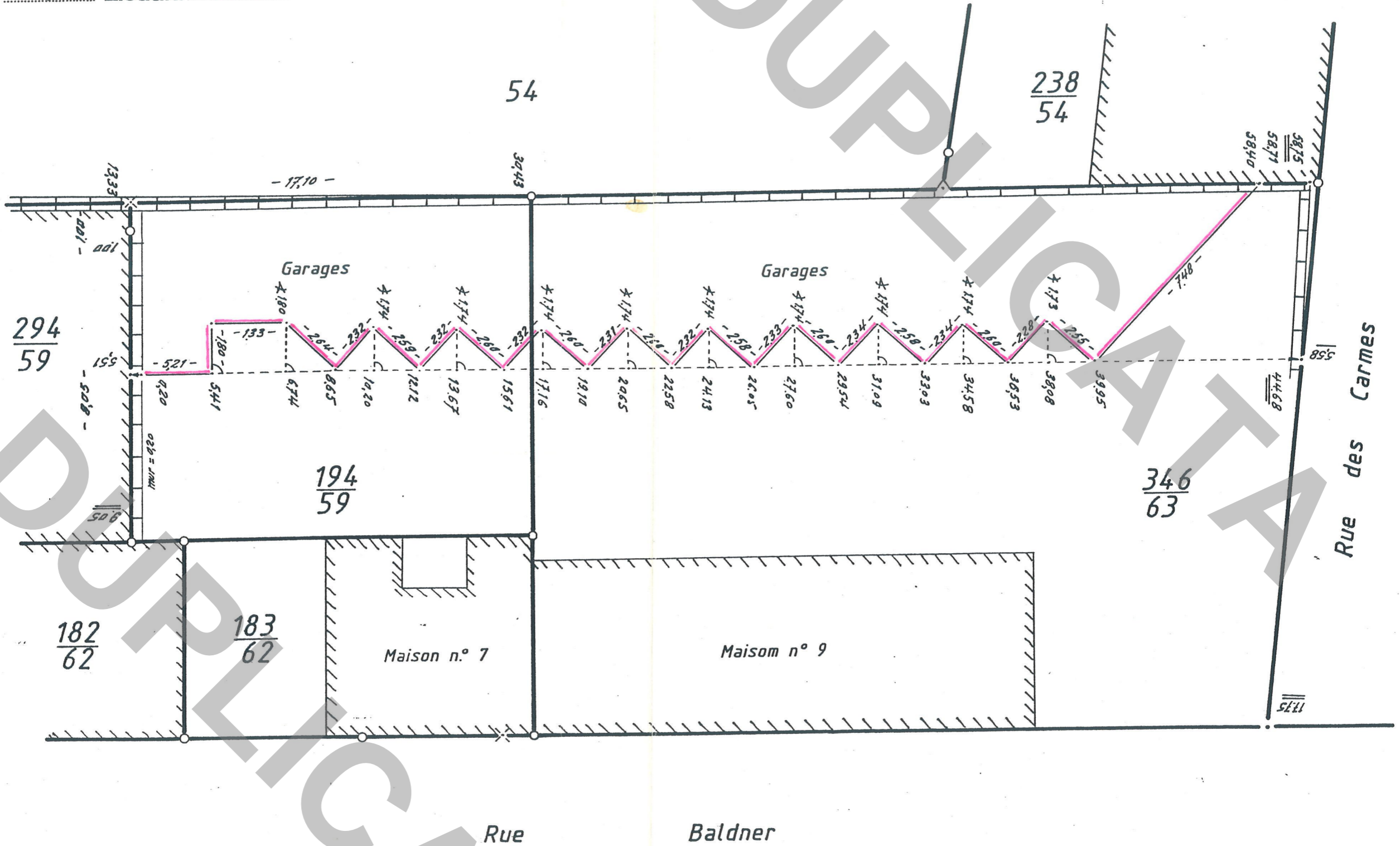
Commune de NEUDORF

Section: DV(14) Lieudit: Rue Baldner n°7 et n°9

Croquis
No 6025⁽¹⁾

Croquis sans échelle

Ce document, destiné aux archives cadastrales, est établi conformément aux prescriptions de l'article 52 de la loi du 31 mars 1884



Je certifie avoir effectué le lever de la nouvelle situation après abornement préalable et en avoir dressé le présent croquis.
le 24 Avril 1987

la nouvelle limite est reconnue exacte par les propriétaires soussignés qui demandent la division de leurs immeubles et l'inscription au Livre Foncier des parcelles créées.



Ref CUS

FL-1L

RF

Commune : STRASBOURG-NEUDORF

Section : EA⁽²⁾ Adresse : 130, 126 R^{te} de Colmar

Parcelles : 128/36 ; 126/36

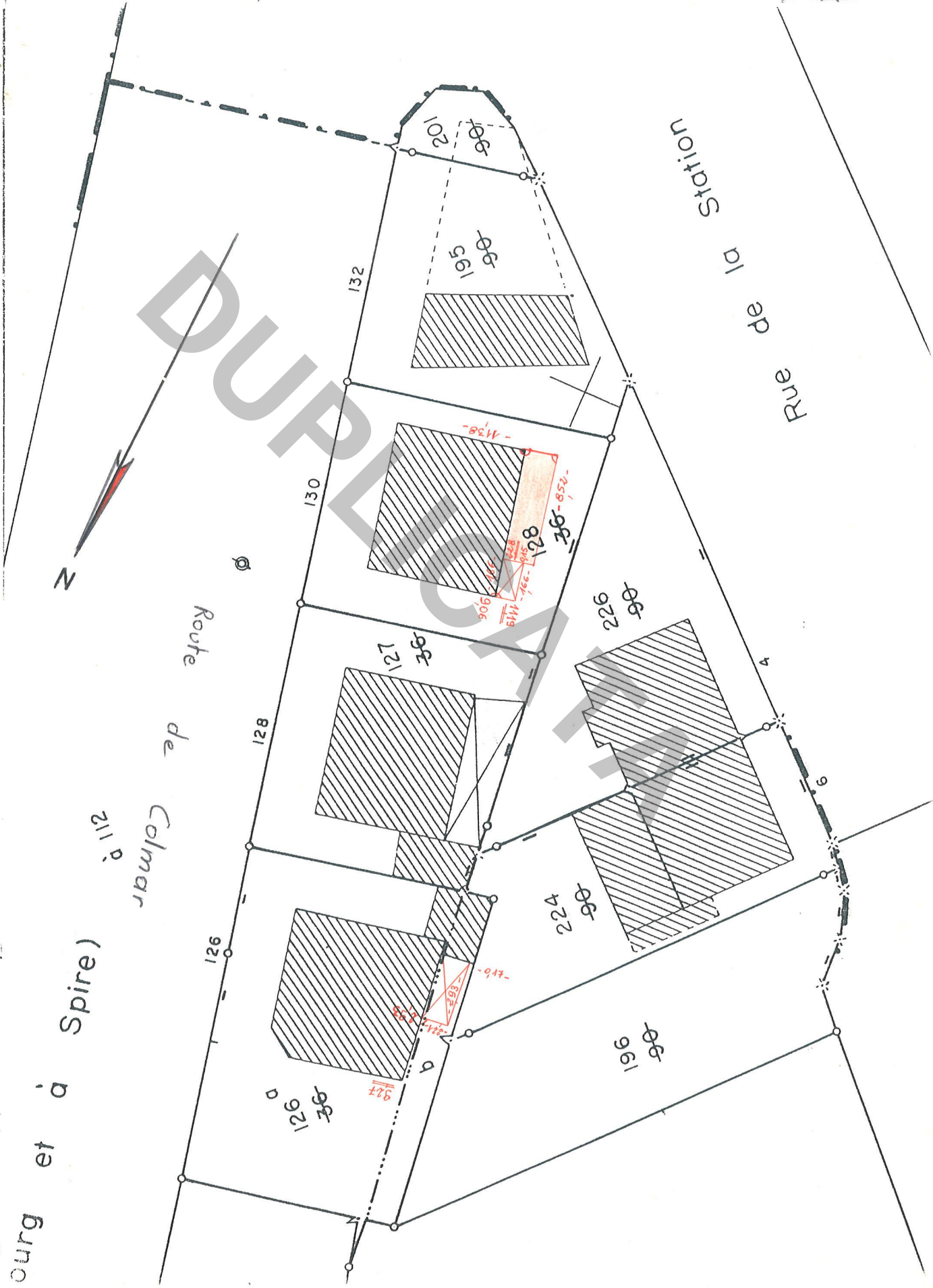
Croquis
N° 6025 61

dressé par M. D. FRANZÖI,

Date : janvier 90.

Signature : 

Croquis sans échelle



ourg et à Spire)

Commune : STRASBOURG NEUDORF

Croquis N° 6025 82

Section : EB^(c) Adresse : Rue de Châtenois

dressé par M. J. FRANZOSI

Date : novembre 83

Signature :

Parcelle : 28

Rue de Châtenois

Croquis sans échelle



Ref CUS
7L. 1b.

PF

Commune : STRASBOURG-NEUDORF

Croquis
N° 6025 63

Section : EB⁽¹⁾ Adresse : Rue du Taennchel

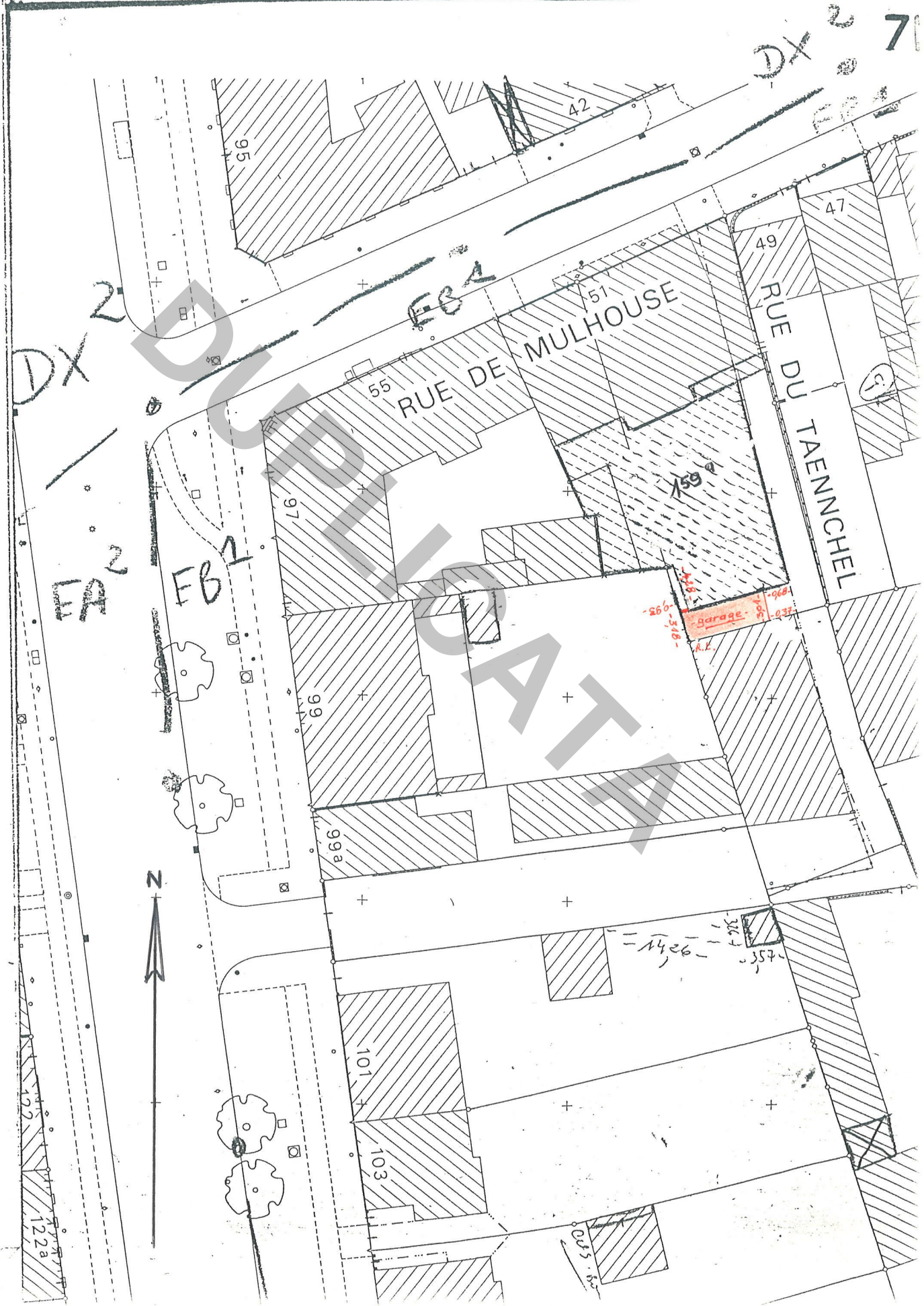
dressé par M. J. FRANZOI,

Date : faux 90

Signature: [Signature]

Parcelle : 159^a

Croquis sans échelle



Ref cus
7L-26
RF

Commune : STRASBOURG - NEUDORF

Croquis
N° 6025 24

Section : EC⁽²⁾ Adresse : 103 Route du Polygone

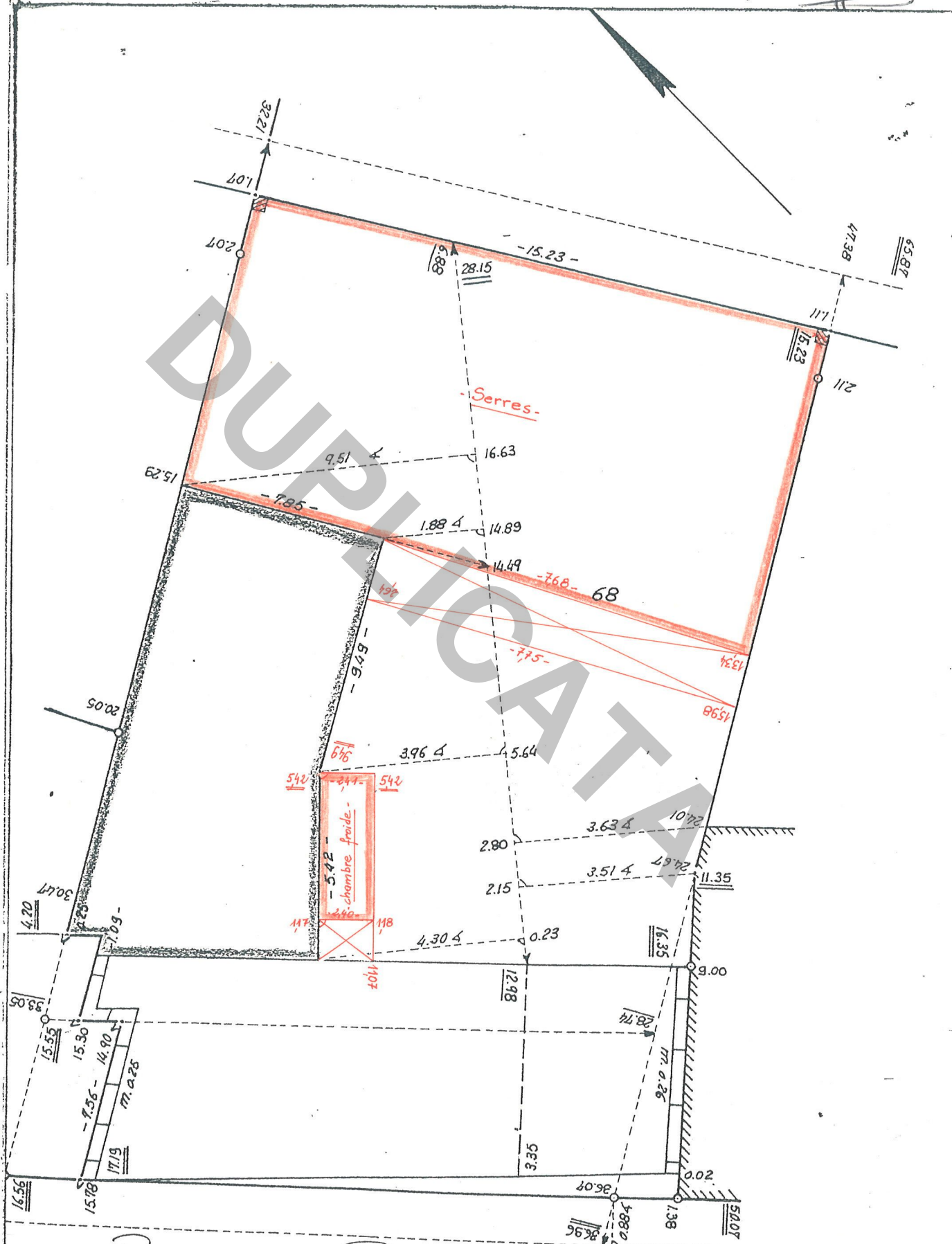
dressé par M. J. FRANZOI

Parcelle : 68

Date : jour 90

Signature :

Croquis sans échelle



Route du Polygone.

Je, soussigné, certifie avoir effectué le levé de la nouvelle situation et en avoir

Ref. cos.
FL 2b.
RF

Commune : STRASBOURG-NEUDORF
Section : EC⁽²⁾ Rue : de la GROSSAU
Parcelle : 537/13

Croquis N° 6025 65
dressé par M. J. FRANZOSI
Date : Mai 90
Signature :

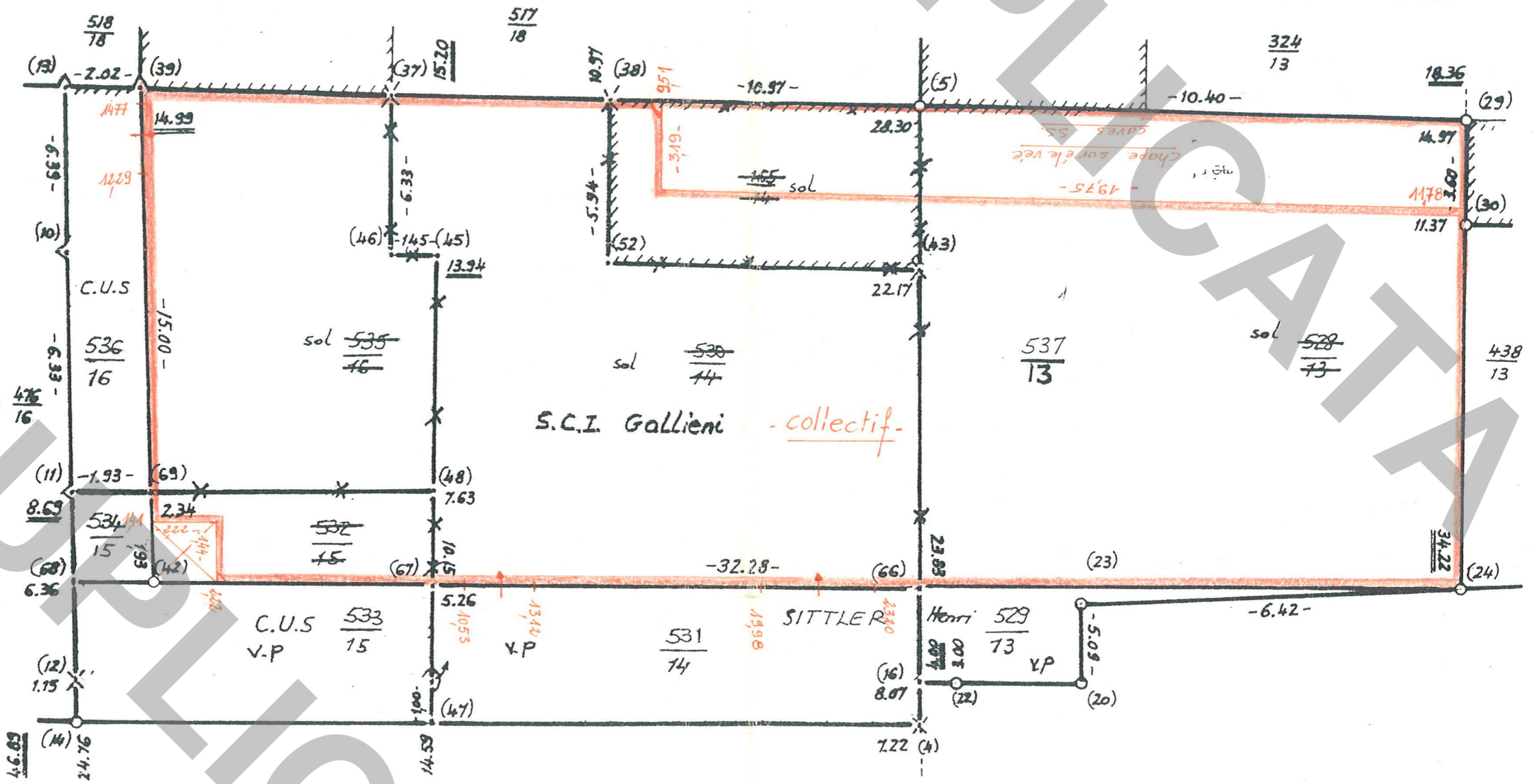
Croquis sans échelle

Croquis sans échelle
Feuille CUS VRD :

Rue de Sainte-Marie-aux-Mines

Rue de St Marie-aux-Mines

Rue de La Grossau



Je certifie avoir effectué le lever de la nouvelle situation après abornement préalable et en avoir dressé le présent croquis.
le 24 Mai 1989

la nouvelle limite est reconnue exacte par les propriétaires soussignés qui demandent la division de leurs immeubles et l'inscription au Livre Foncier des parcelles créées.
Reunion de parcelles

ORDRE DES GEOMETRES
M. KLOPFEN
2, RUE DES MAS
67-BOURBONVILLE
No

Ref cvs
7L-2b.
RF

Commune : STRASBOURG-NEUDORF

Croquis
N° 6025 67

Section : ED⁽¹⁾ Adresse : 3^e Rue de Sélestat

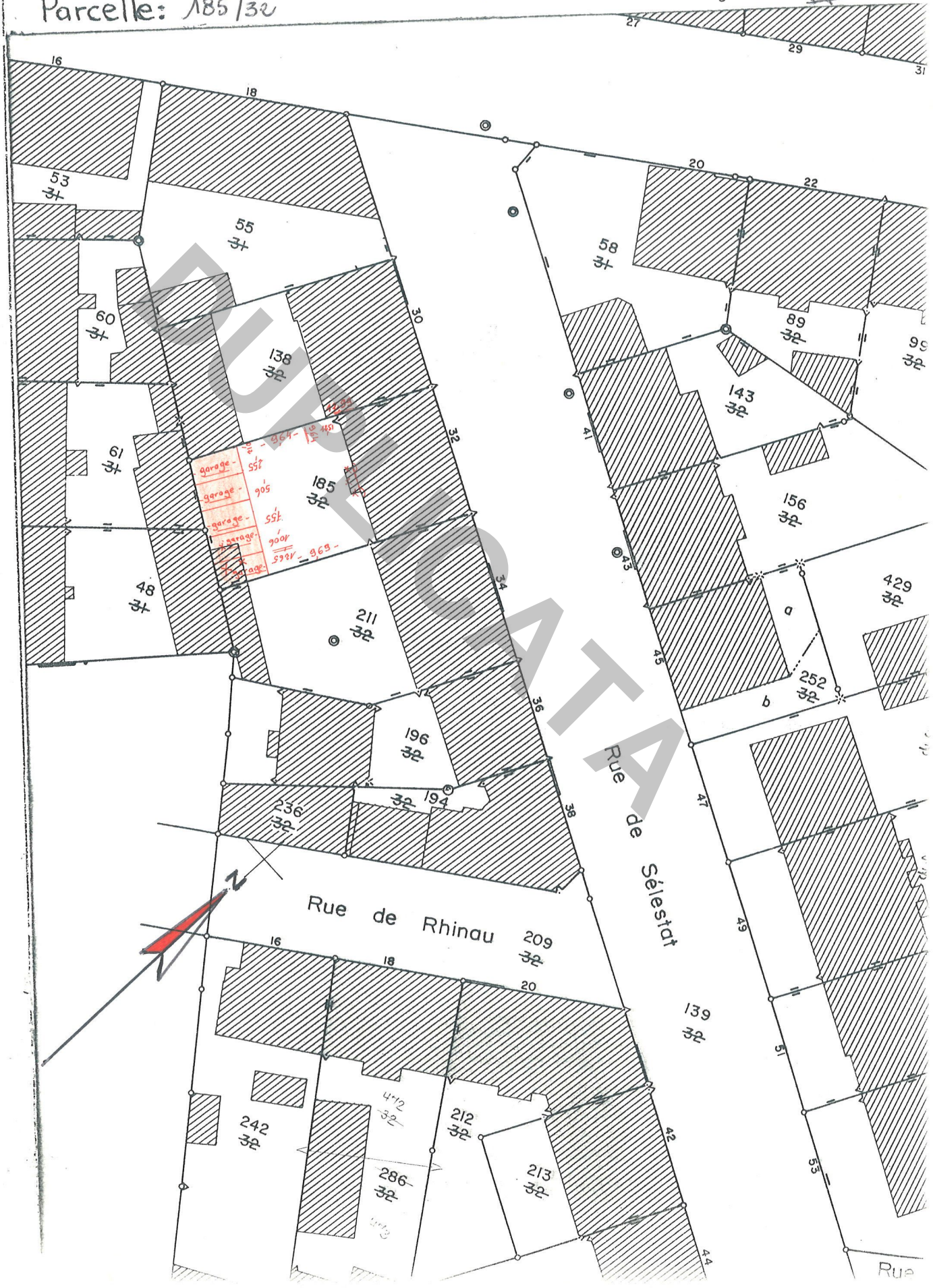
dressé par M. D-FRANZOSI

Date : Janvier 90

Signature: [Signature]

Parcelle: 185/32

Croquis sans échelle



Ref COS

7L-2D

RF

Commune : STRASSBOURG-NEUDORF

Croquis
N° 6025 6P

Section : ED⁽¹⁾ Adresse : 102 rue de Bâle

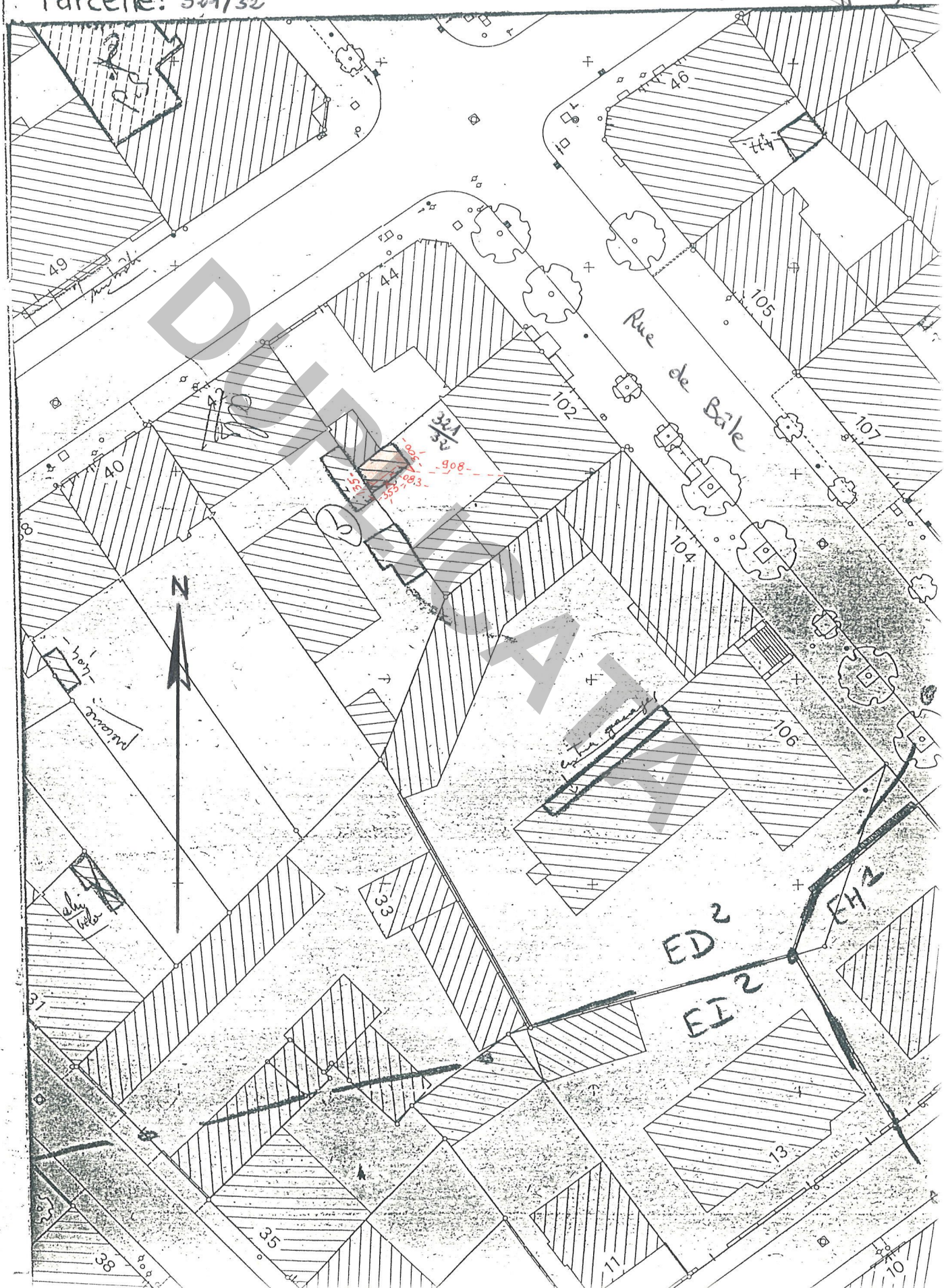
dressé par M. D. FRANZO.

Date : juin 90

Parcelle : 321/32

Signature :

Croquis sans échelle



Ref. CUS
7L-2b-
RF

Commune : STRASBOURG-NEUDORF

Croquis
1. 6025 89

Section : EH⁽¹⁾ Lieudit : Rue de la Ziegelaar

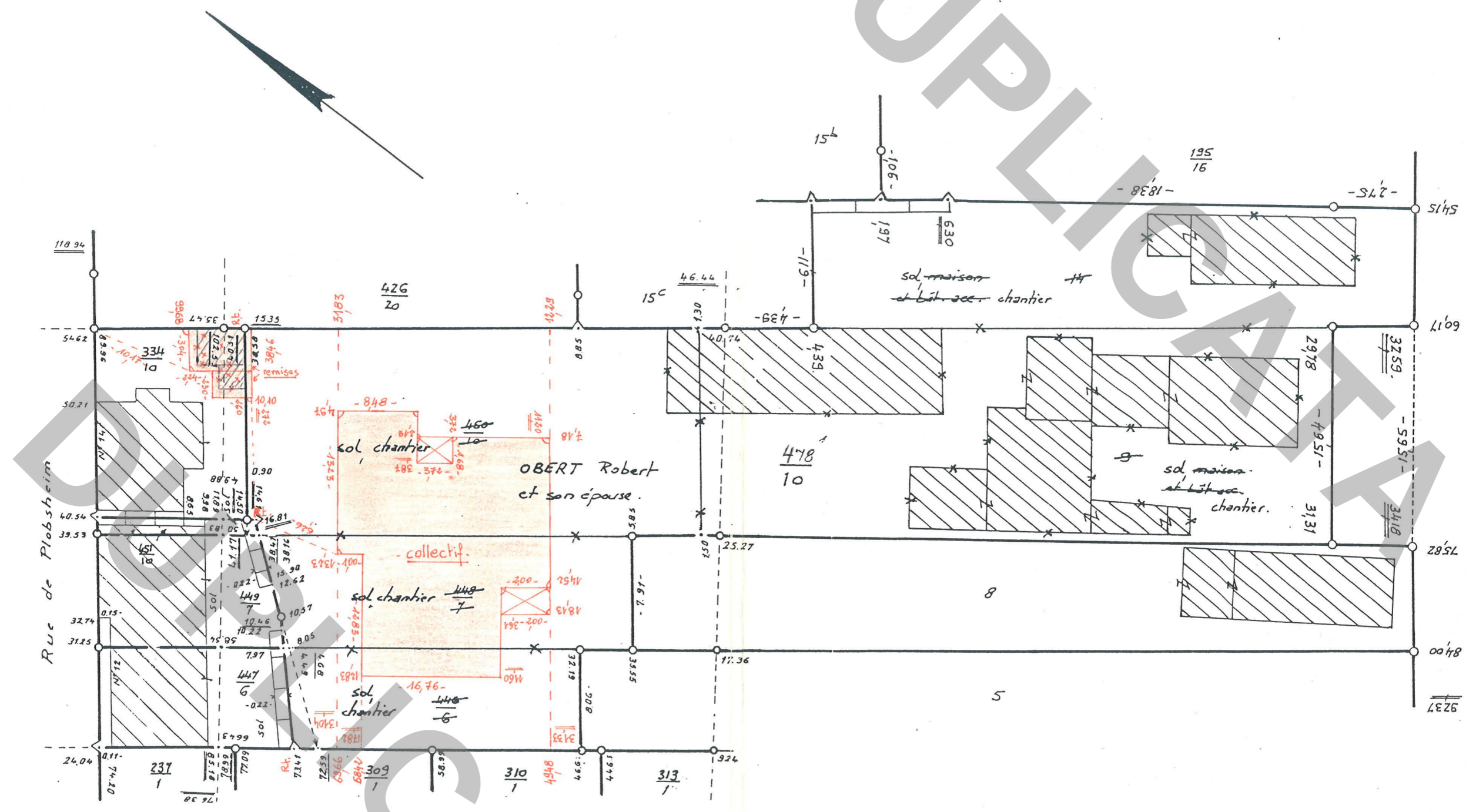
dressé par M. J. FRANZOSI,

Date : 16 JANV. 90

Signature:

Parcelle : 478/10

Croquis sans échelle



relier.

Je certifie avoir effectué le lever de la nouvelle situation après abornement préalable et en avoir dressé le présent croquis.
le 16 JANVIER 1985.

ORDRE DES GÉOMÈTRES-EXPERTS
 M. KLOPFENSTEIN
 2, RUE DES LILAS
 67 - BRUMATH
 Tél. 51.10.79

la nouvelle limite est reconnue exacte par les propriétaires soussignés qui mandament la division de leurs immeubles et l'inscription au Livre Foncier des parcelles créées.

de mandataire

Croquis
No 6025 (7)

22 NOV. 1989

Commune STRASBOURG-NEUDORF

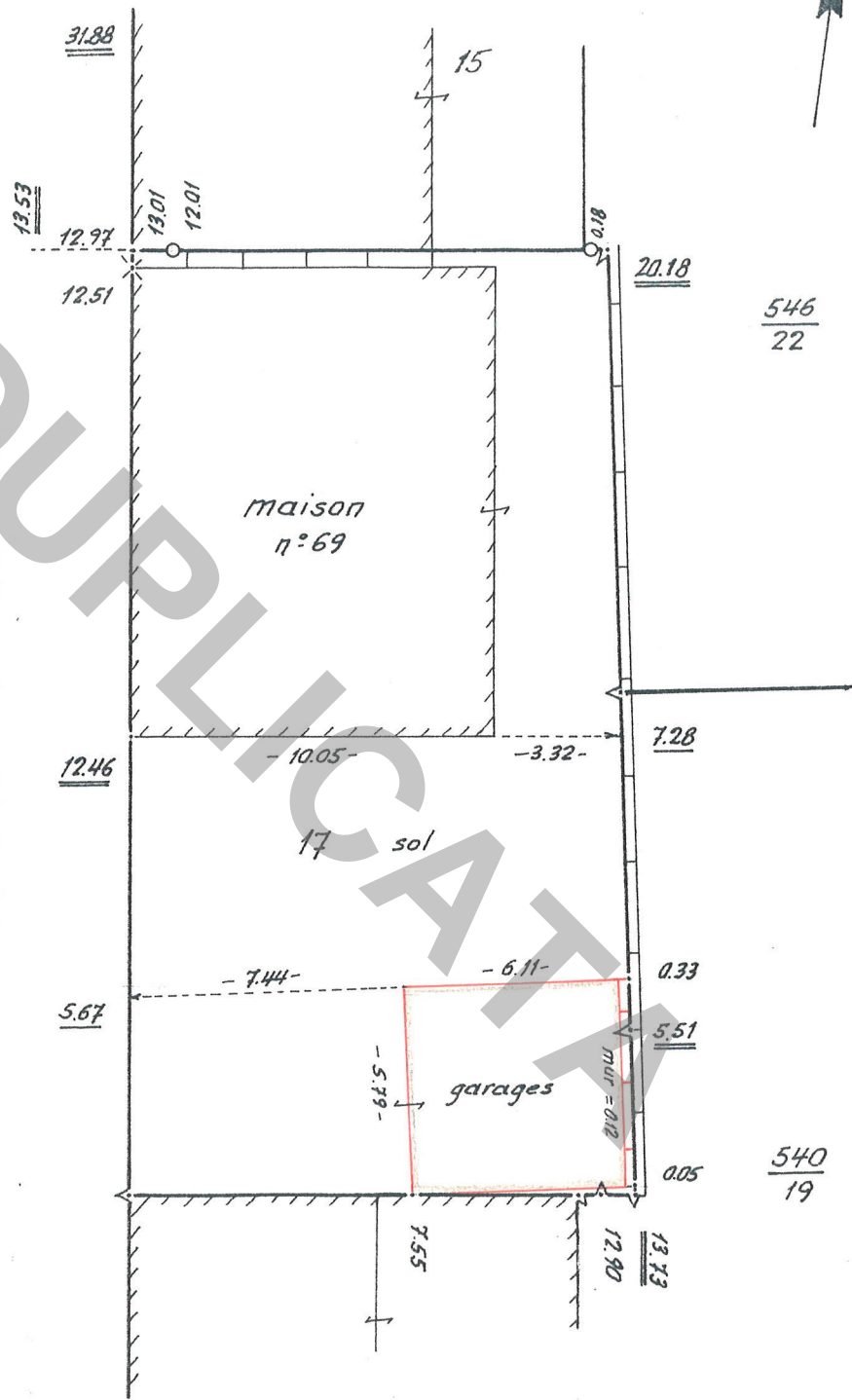
Section: El. (24) Lieudit: Rue de la Grossau

Propriétaire : RODRIGUEZ et copropr.

Ce document, destiné aux archives cadastrales, est établi conformément aux prescriptions de l'article 52 de la loi du 31 mars 1884

Croquis sans échelle

RUE DE LA GROSSAU



Je certifie avoir effectué le lever de la nouvelle situation après abornement préalable et en avoir dressé le présent croquis.
le 2 novembre 1989

la nouvelle limite est reconnue exacte par les propriétaires soussignés qui demandent la division de leurs immeubles et l'inscription au Livre Foncier des parcelles créées.

ORDRE DES GEOMETRES EXPERTS
Gérald NEY
22, Boulevard de Lyon
67000 STRASBOURG
Tél. 37 36.71
N° D'INSCRIPTION 2664

G. Ney

Ref. cus
FL. 0

Commune : STRASBOURG NEUDORF


Croquis
N° 6025 70

Section : EI⁽²⁾ Adresse : 51 Rue de Benfeld

dressé par M. J. FRANZOSI,

Date : mai 90

Parcelle : 301/29

Signature : 

Croquis sans échelle



Ref cus

7L

RF

Commune : STRASBOURG NEUDORF

N° Croquis 6025 71

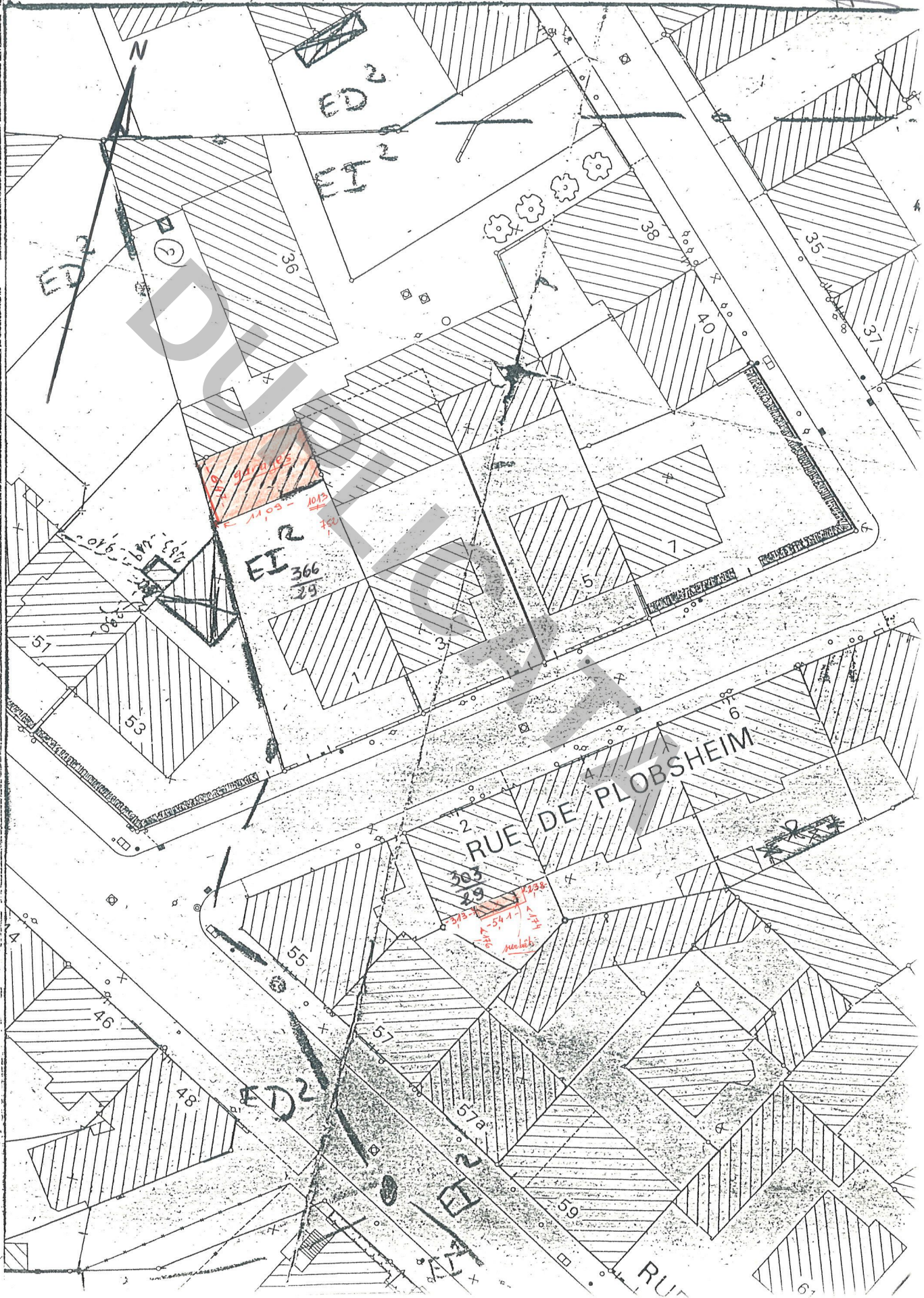
Section : EI⁽¹⁾ Adresse : 1-2 Rue de Plobsheim

dressé par M. D. FRANZOSI

Parcelles : 366/29 ; 303/29

Date : 10/09/90
Signature : [Signature]

Croquis sans échelle



Ref cos.
7L-2b
RF

Commune : STRASBOURG NEUDORF

Croquis
N° 602572

Section : EI⁽²⁾ Adresse : 45 rue de Benfeld

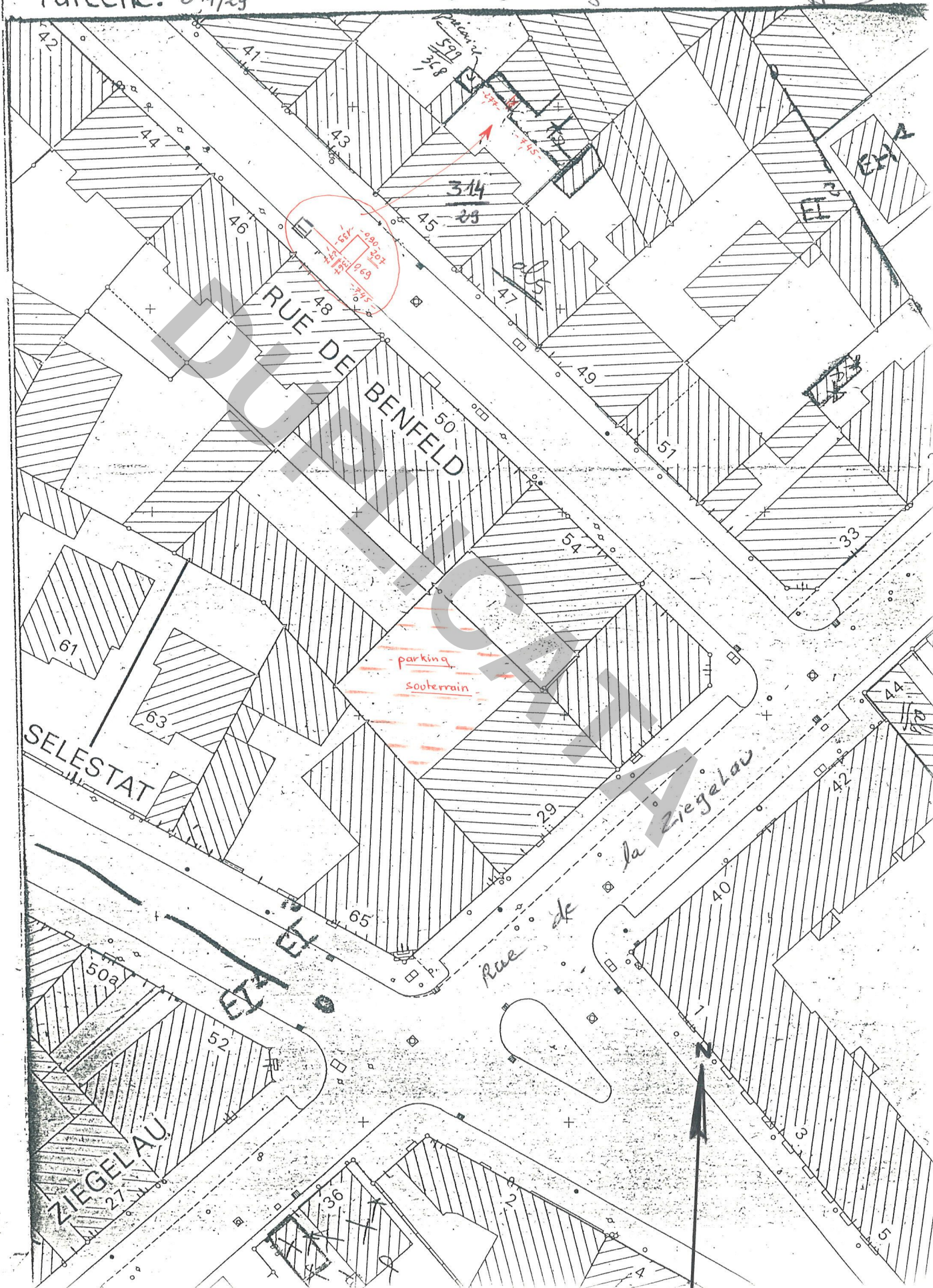
dressé par M. J. FRANZOSI,

Parcelle : 314/29

23 Rue de la Ziegelau

Date : février 70
Signature : 

Croquis sans échelle



Commune : STRASBOURG NEUDORF


Croquis 73
N° 6025

Section : EI⁽²⁾ Adresse : 25 Rue de la Ziegelau

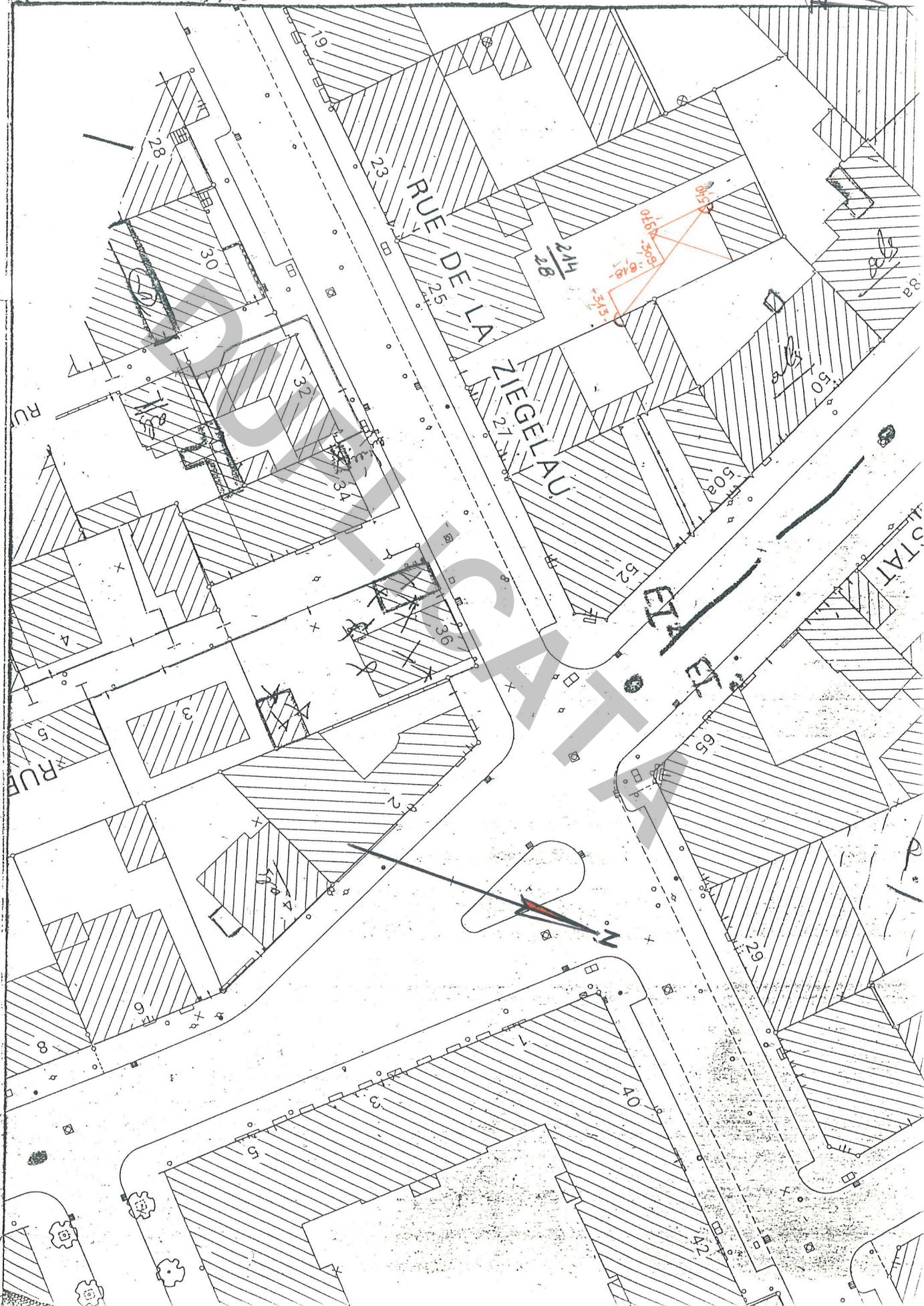
dressé par M. D. FRANZONI

Parcelle : 214/28

Date : mai 90

Signature : 

Croquis sans échelle



Ref. cos. 7L-21-

Commune : STRASBOURG NEUDORF

N° 6025 75

Section : EI⁽¹⁾ Adresse : 49 Rue de la Grossau

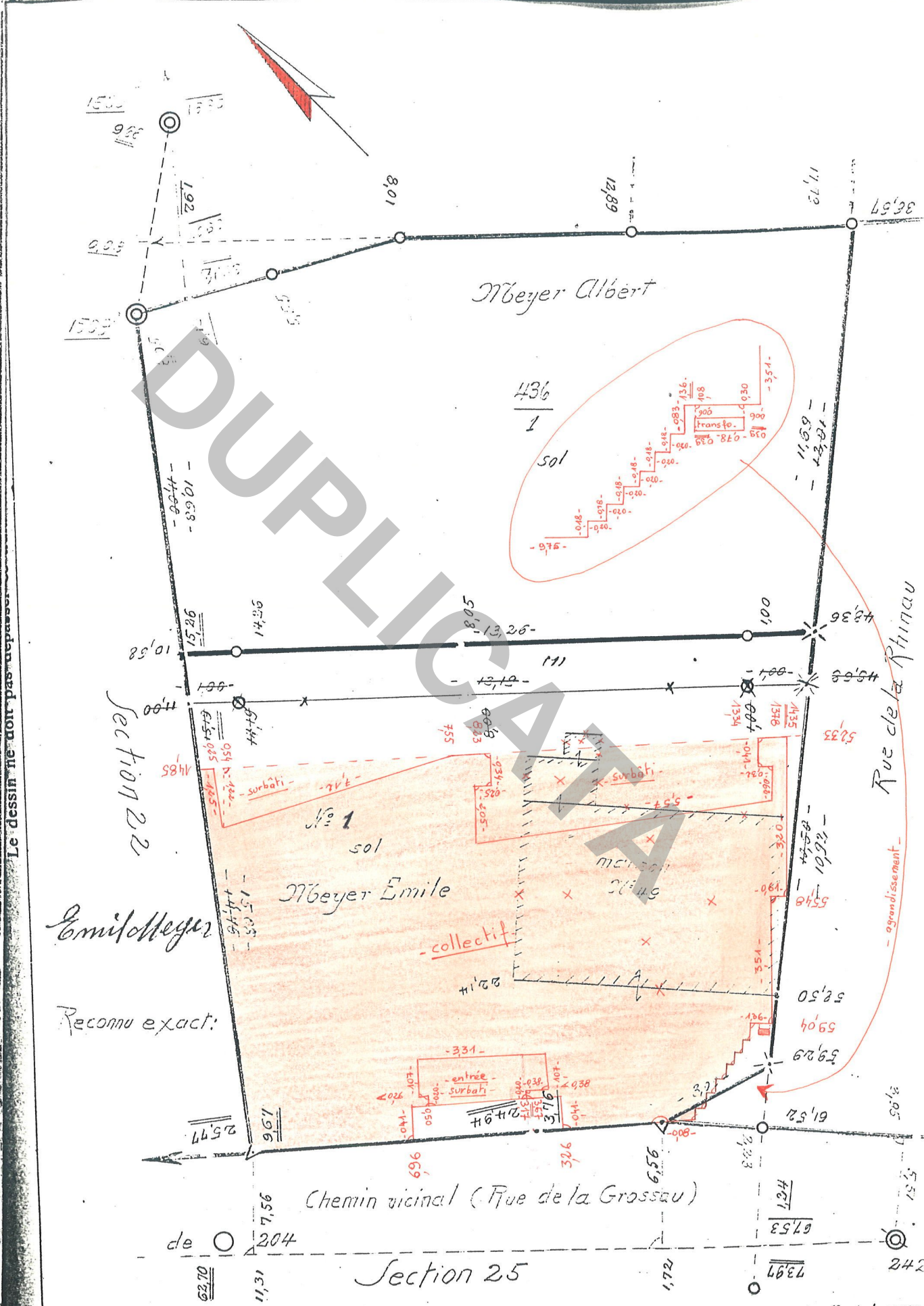
dressé par M. J. FRANZOSI

Parcelle : 1

Date : Janvier 90. Signature : [Signature]

Croquis sans échelle

Le dessin ne doit pas s'appuyer



Emil Meyer

Meyer Emile

Meyer Albert

Rue de la Rhinau

Chemin vicinal (Rue de la Grossau)

Reconnu exact:

Propriétaires de bâtiments 10 - 20

Je certifie avoir effectué personnellement la nouvelle situation, après avoir dressé le présent croquis le 27 Janvier 1990

Commune : STRASBOURG - NEUDORF

N° 6025 76

Ref. cos.
7L. ed
RF

Section : EI⁽¹⁾ Adresse : Rue d'Aubure

dressé par M. J. FRANZOSI;

Date : mai 90.

Signature :

Parcelle : 97

Croquis sans échelle



Ref cvs

FL -ed

Commune : STRASBOURG-NEUDORF

Croquis
N° 6025-77

Section : EK⁽²⁾ Adresse : Ecole de la Ziegelau

dressé par M. J. FRANCOIS

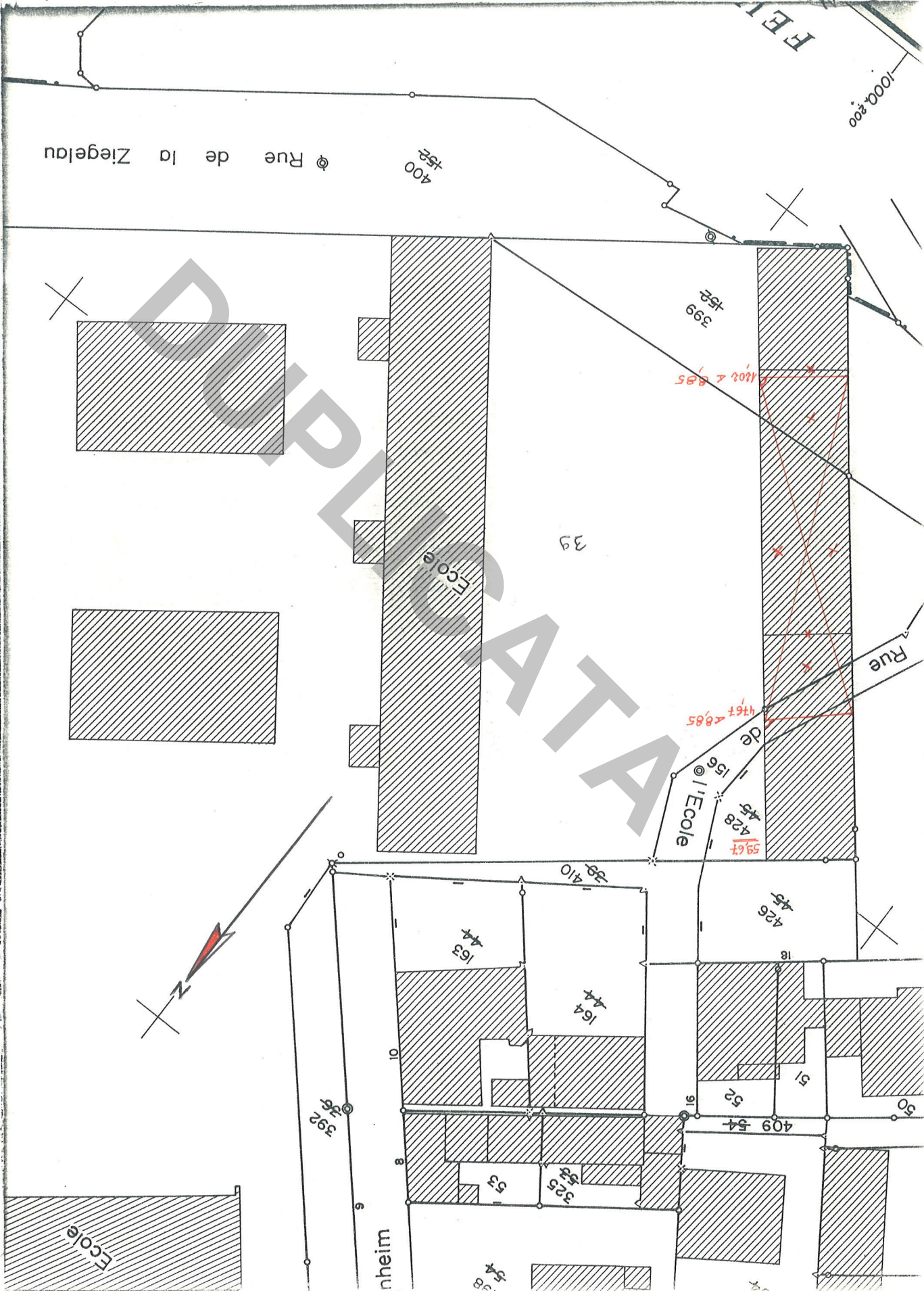
Date : janvier 90

parcelle :

Signature: 

RF

Croquis sans échelle



Commune : STRASBOURG-NEUDORF

Croquis
N° 6025⁷⁸

Section : EK⁽²⁾ Adresse : 130 R^{te} du Polygone

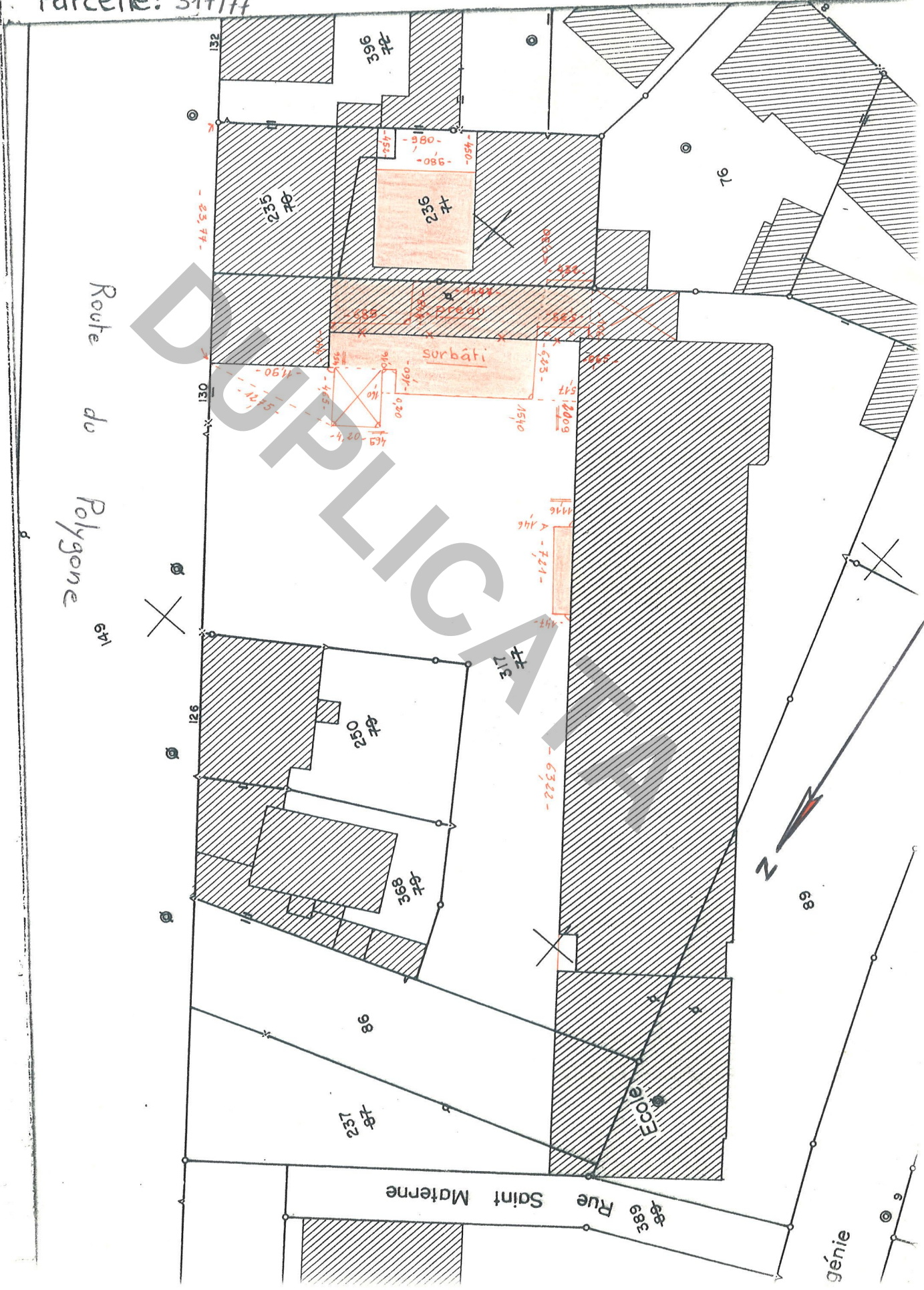
dressé par M. D. FRANZÖ

Parcelle: 317/77

Date: février 90
Signature:

Croquis sans échelle

Route du Polygone



Commune : STRASBOURG NEUDORF

Croquis N° 6025 79

Section : EL (A) Adresse : 68 Rue du Lazaret

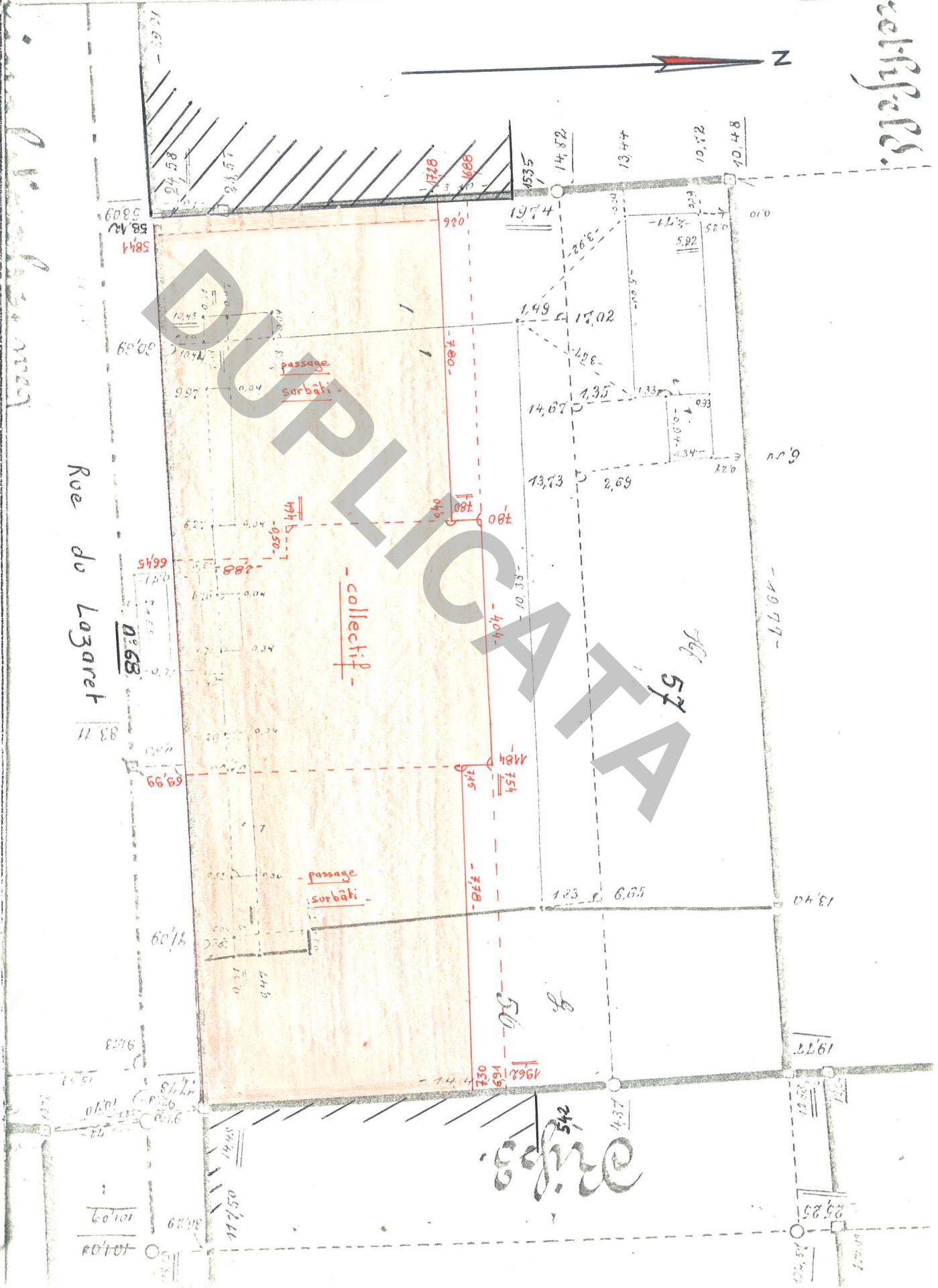
dressé par M. D. FRANZOSI,

Date : janvier 90.

Signature : 

Parcelle : 57

Croquis sans échelle



Rue du Lazaret

n° 68

57

542

celliers

Ref CUS
7L-29
RF

Commune : STRASBOURG-NEUDORF


N° 6025 80

Section : EL^(c) Adresse : 9 Rue Jules Rathgeber


dressé par M. J. FRANZOL

Date : janvier 90

Parcelle : 6

Signature : 

Croquis sans échelle



Ref. cos.

FL-2c.

RF

Commune : STRASBOURG NEUDORF


Croquis
N° 6025-81

Section : EL⁽²⁾ Adresse : 30 Rue du Lazaret

dressé par M. J. FRANZOSI

Parcelle: 146/36

Date: Nov. 89

Signature: 

Croquis sans échelle



Ref cos
7L-1b-

Commune : STRASBOURG-NEUDORF

Croquis #2
N° 6025

Section : EL⁽¹⁾ Adresse : 28 Rue Jules Rathgeber

dressé par M. D. FRANZSI

Parcelle : 337/73, 338/73

Date : mai 90
Signature :

Croquis sans échelle



SECTION

Ref. CUS.

7L-1b.

RF

Commune : STRASBOURG-NEUDORF

Croquis A
N° 6025 83

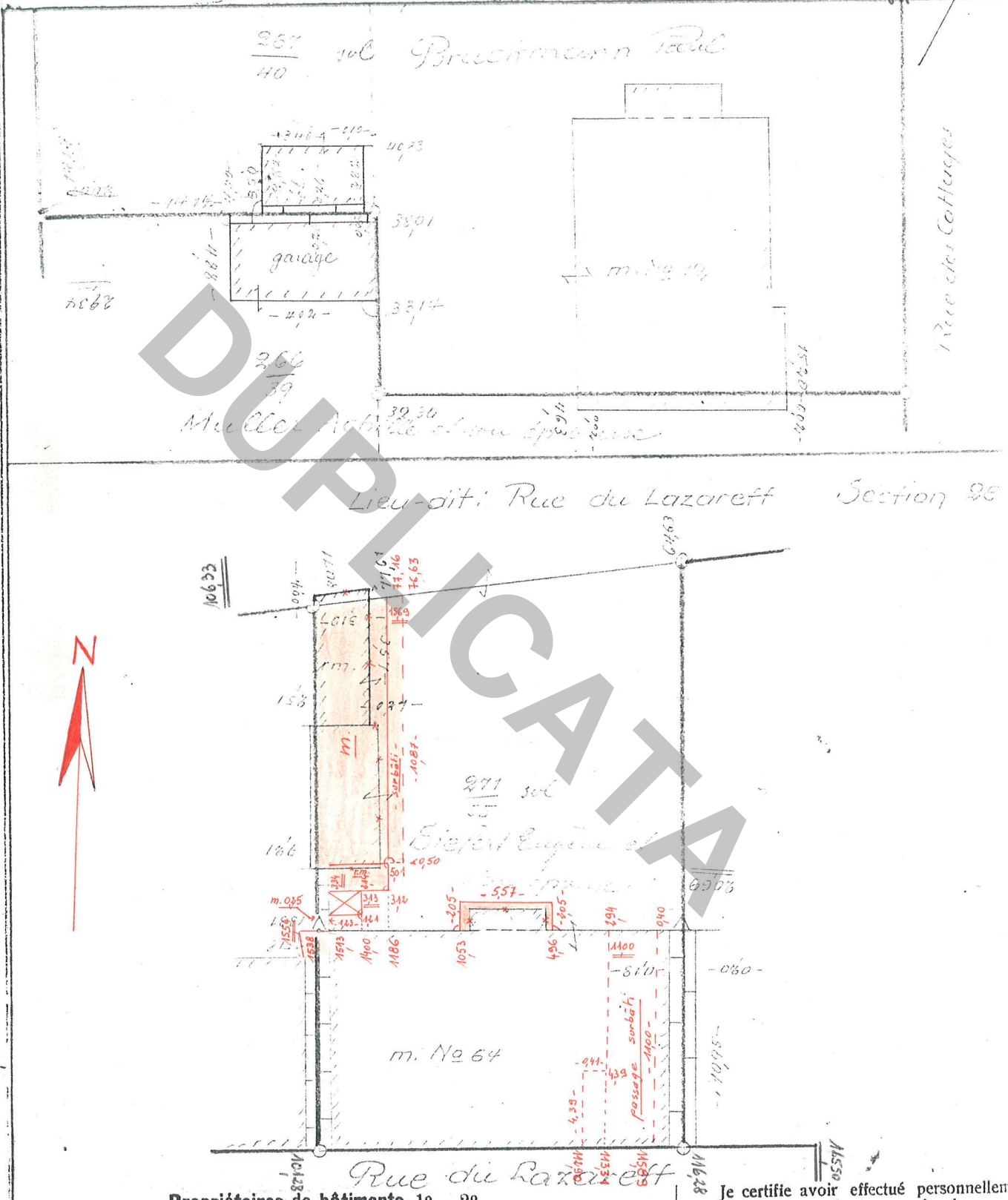
Section : EL (4) Adresse : 64 Rue du Lazaret

dressé par M. D. FRANZOSI,

Parcelle : 271/55

Date : janvier 90
Signature : [Signature]

Croquis sans échelle



Propriétaires de bâtiments 1° - 2°

ction N°

- ° A remplir seulement lorsque le fonds et les bâtiments appartiennent à des propriétaires différents.
- 2° Lorsque les divers étages appartiennent à des propriétaires différents, il devra être dressé des croquis de chaque étage avec indication de la situation, de la propriété et de l'affectation des parties de bâtiment.

Je certifie avoir effectué personnellement de la nouvelle situation, après abornement et en avoir dressé le présent croquis le 19.01.1990

Le géomètre diplômé [Signature]

Le croquis a été comparé avec la cartographie et la minute de l'état de section

Le contrôleur du Cadastre

Commune : STRASBOURG NEUDORF

Croquis B
N° 6025 84

Section : EL^(A) Adresse : 64 Rue du Lazaret

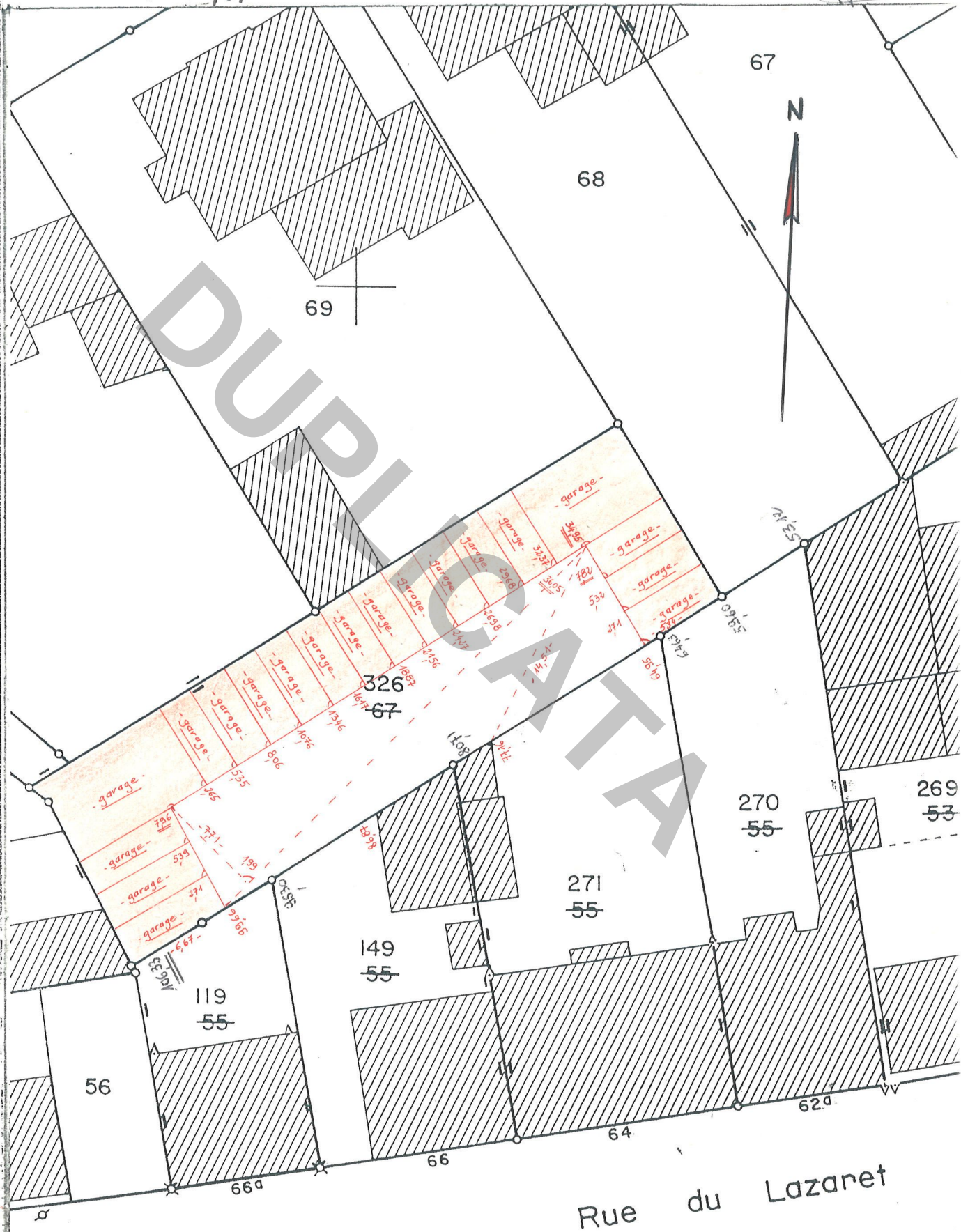
dressé par M. D. FRANZOSI

Parcelle : 326/67

Date : janvier 90

Signature : 

Croquis sans échelle



Ref. C.S.
7L.1d.

Commune : STRASBOURG-NEUDORF

Croquis
N° 6025 85

Section : EN (2) Adresse : 141 A^{te} de Colmar

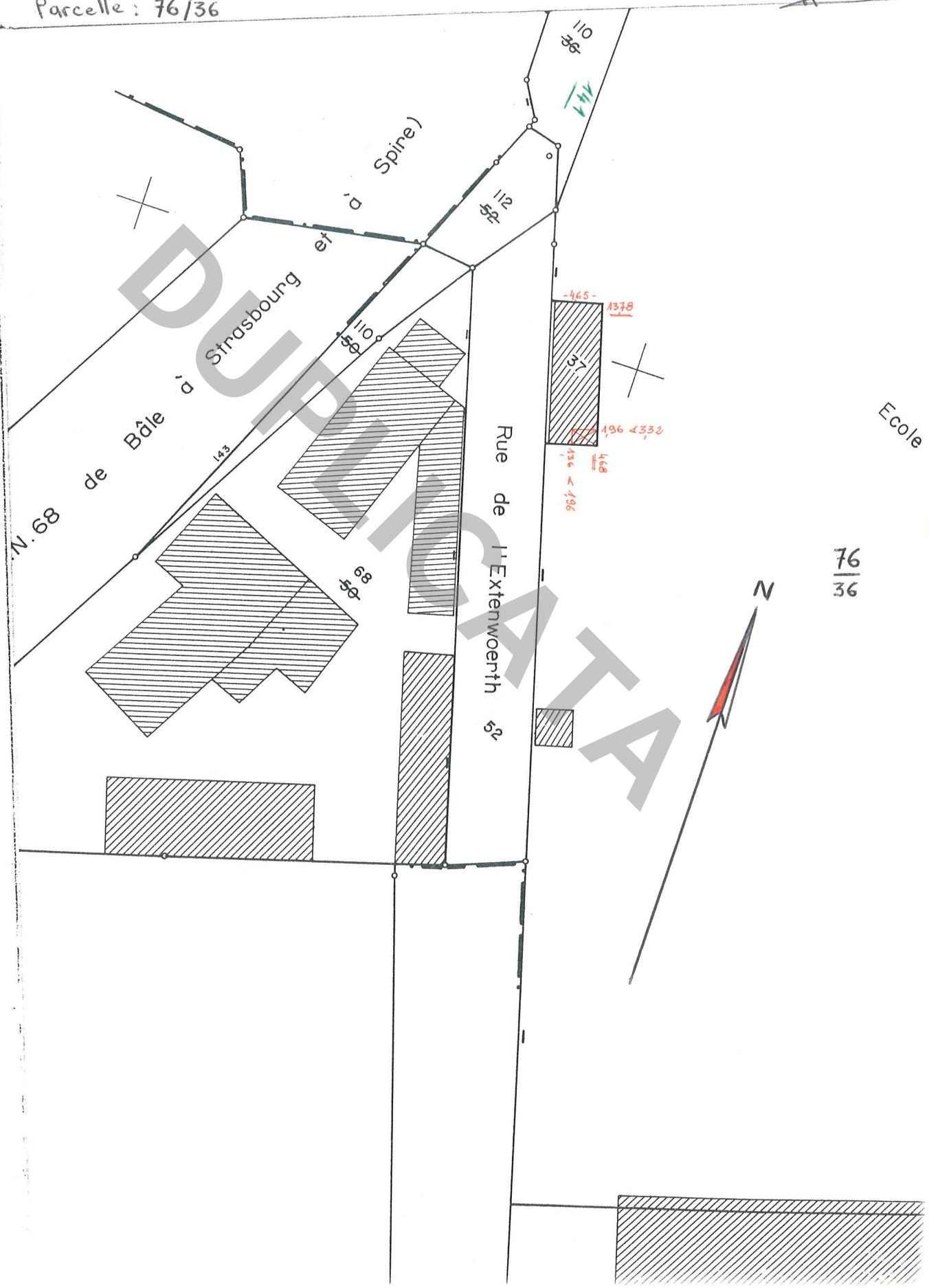
dressé par M. D. FRANZOSI

Date : Mai 90

Parcelle : 76/36

Signature: 

Croquis sans échelle



Ecole

76
36

Ref CUS
7L.1d.
RF

Commune : STRASBOURG NEUDORF

Croquis 86
N° 6025

Section : EN^(A) Adresse : Route de Colmar

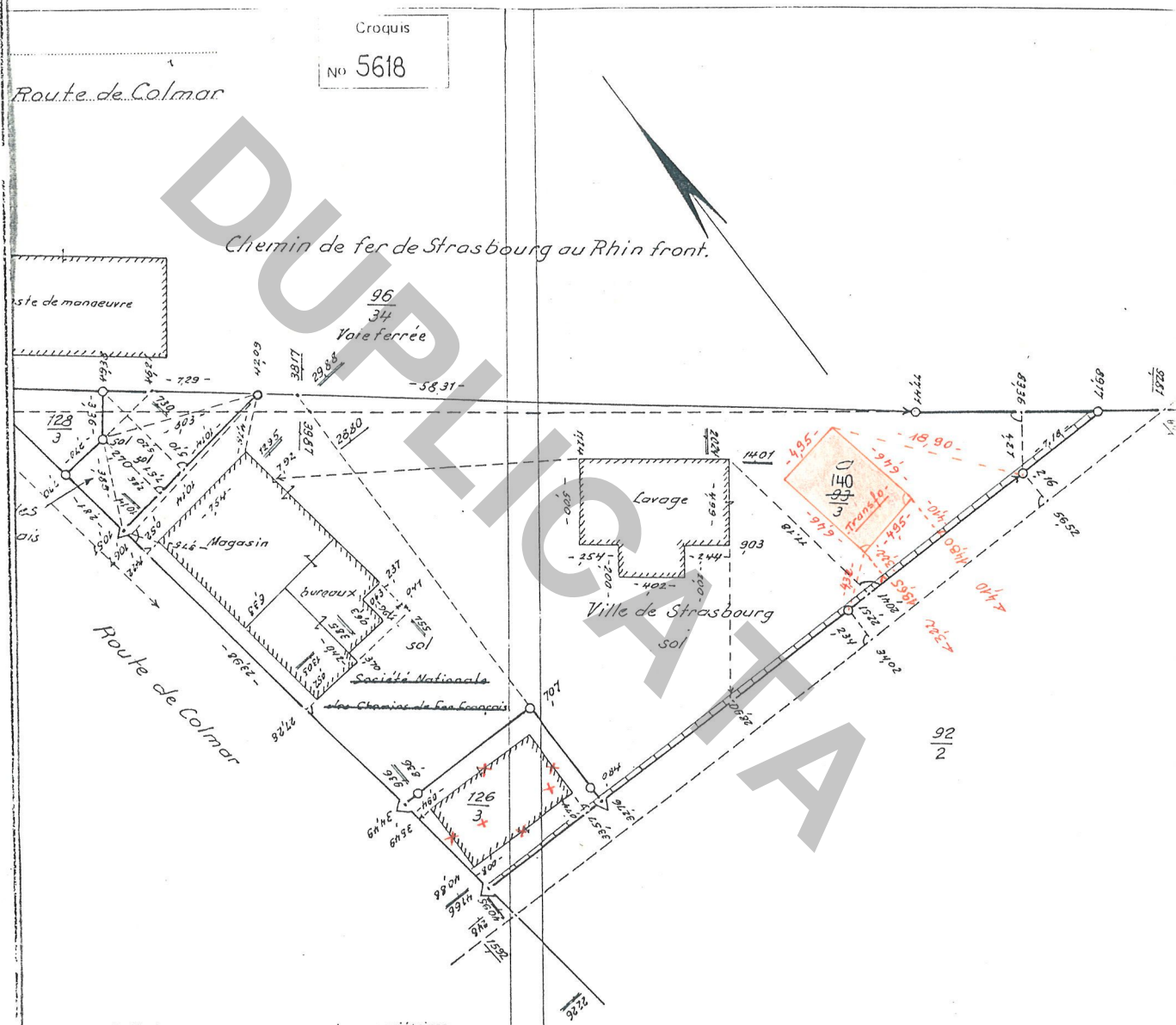
dressé par M. J. FRANZOSI

Date : Mars 90

Parcelle : 140/3

Signature :

Croquis sans échelle



Croquis
No 5618

la nouvelle limite est reconnue exacte par les propriétaires soussignés qui demandent la division de leurs immeubles et l'inscription au Livre Foncier des parcelles créées.

Ville de Strasbourg



S. N. C. F.
Région de STRASBOURG
DIVISION DE L'EQUIPEMENT
DOMAINE
Géomètre expert D.P.L.G.

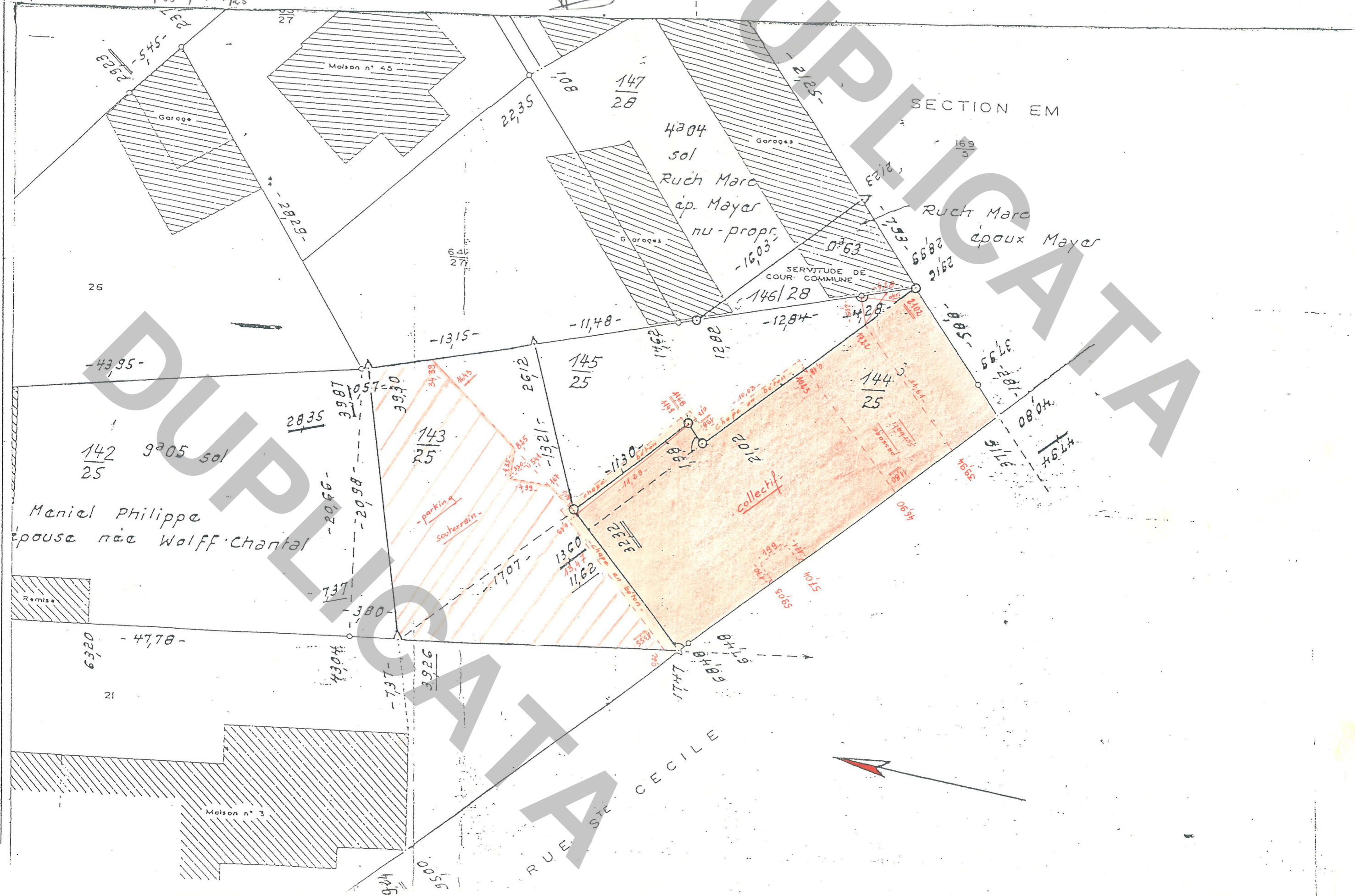
Ref. ws.
7L.72
RF

Commune : STRASBOURG - NEUDORF
Section : EN⁽¹⁾ Rue: S^{te} Cecile
Parcelle: 143/25 ; 144/25

Croquis
1. 6025

dressé par M. D. FRANZOSI,
Date: février 70
Signature:

Croquis sans échelle



DUPPLICATE

1 changements

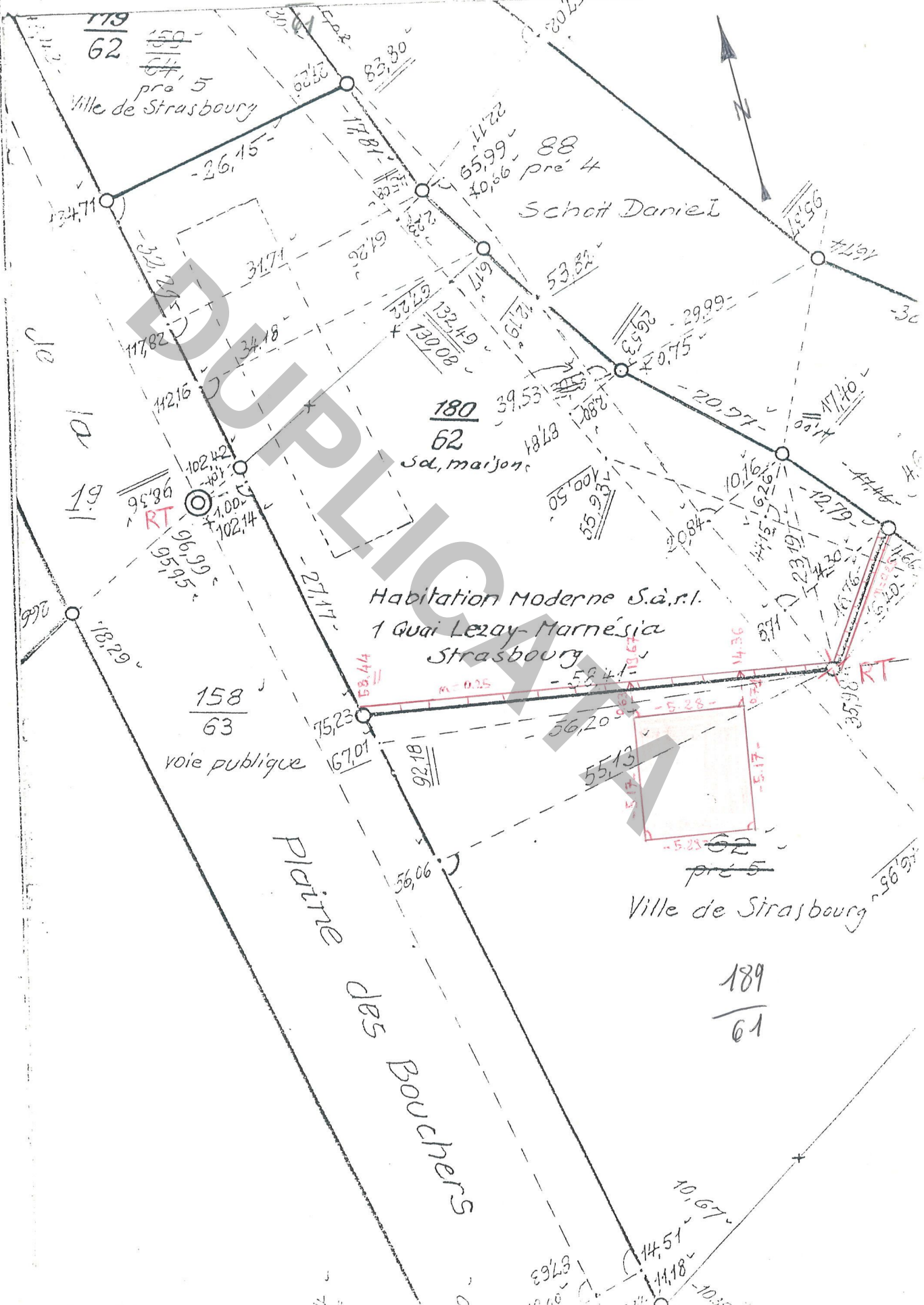
Commune : STRASBOURG Neudorf

Croquis 13
N° 6025

Section : EP₁ Adresse : rue de la Fédération

dressé par M. ^{elle} MOLENDI
Date : le 11 mars 1990
Signature : *Moledi*

Croquis sans échelle



Ref CUS
7L - 7L -

Commune : STRASBOURG - NEUDORF


Croquis
N° 6025 88

Section : EP⁽²⁾ Adresse : Institut St Joseph

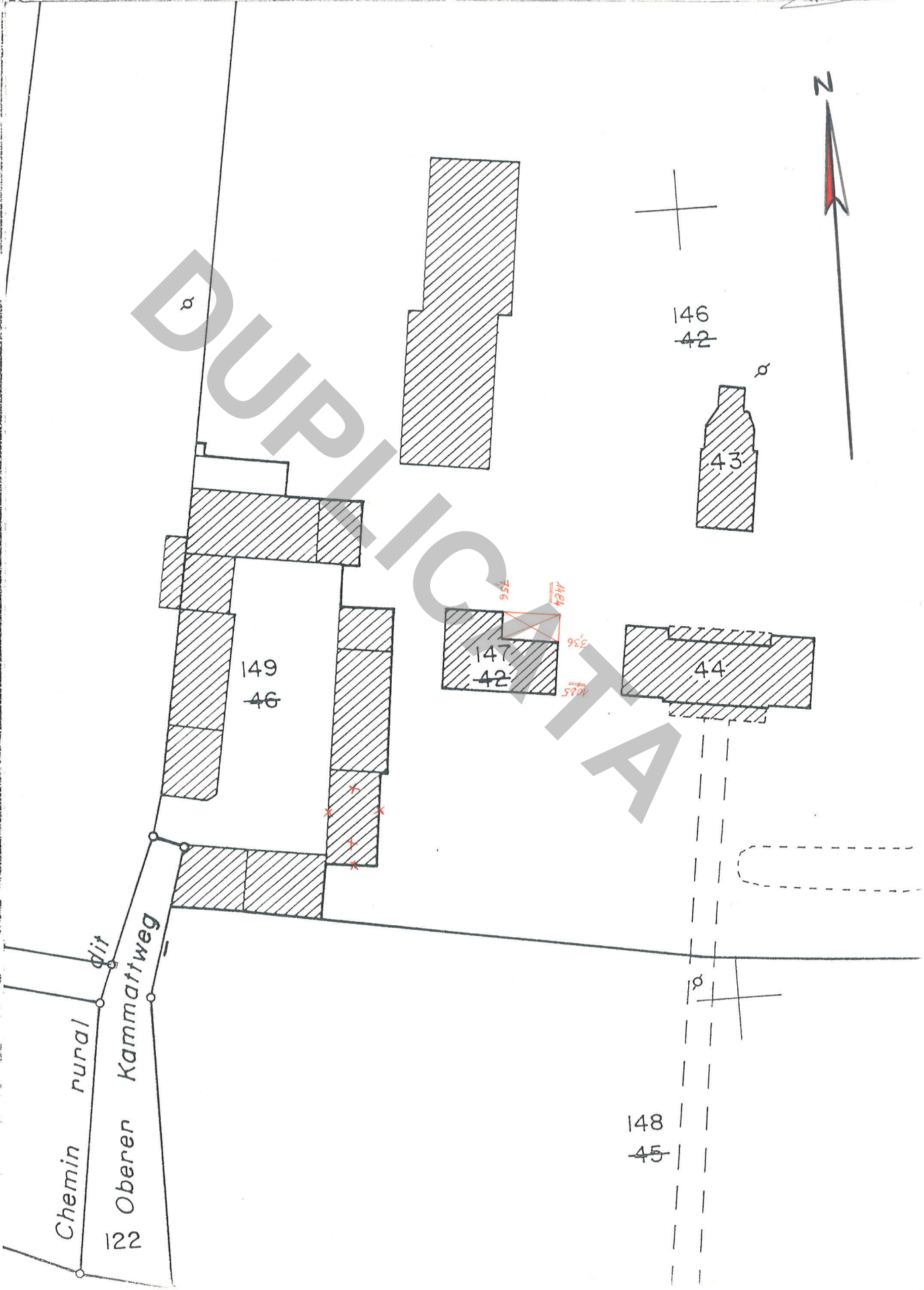
dressé par M. D. FRANZEL

Parcelle : 147/42

Date : Mars 90.

Signature : 

Croquis sans échelle

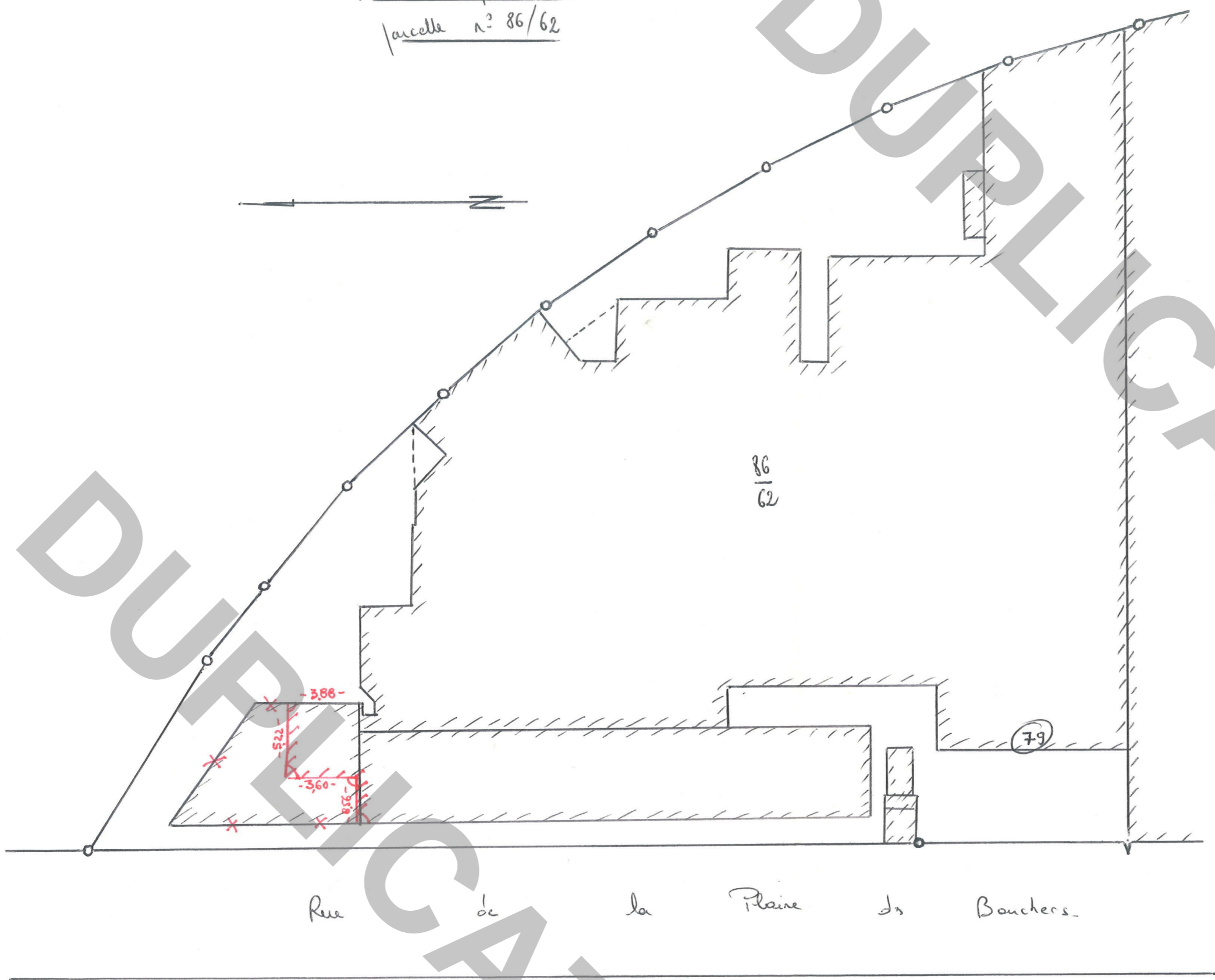


Commune DE STRASBOURG Neudorf
Section ER feuille n° 2
Parcelle n° 86/62

B/W/S/E
1/0/1

N° 6025 16

L'application du présent document
est subordonnée à la mise à jour
du plan cadastral par calquage du
plan au (6L 4b).



Rue de la Plaine des Bouchers.

RF

Commune STRASBOURG

Section ER₂

Parcelles 272/273
274/275

Dressé le 20 mars 1990

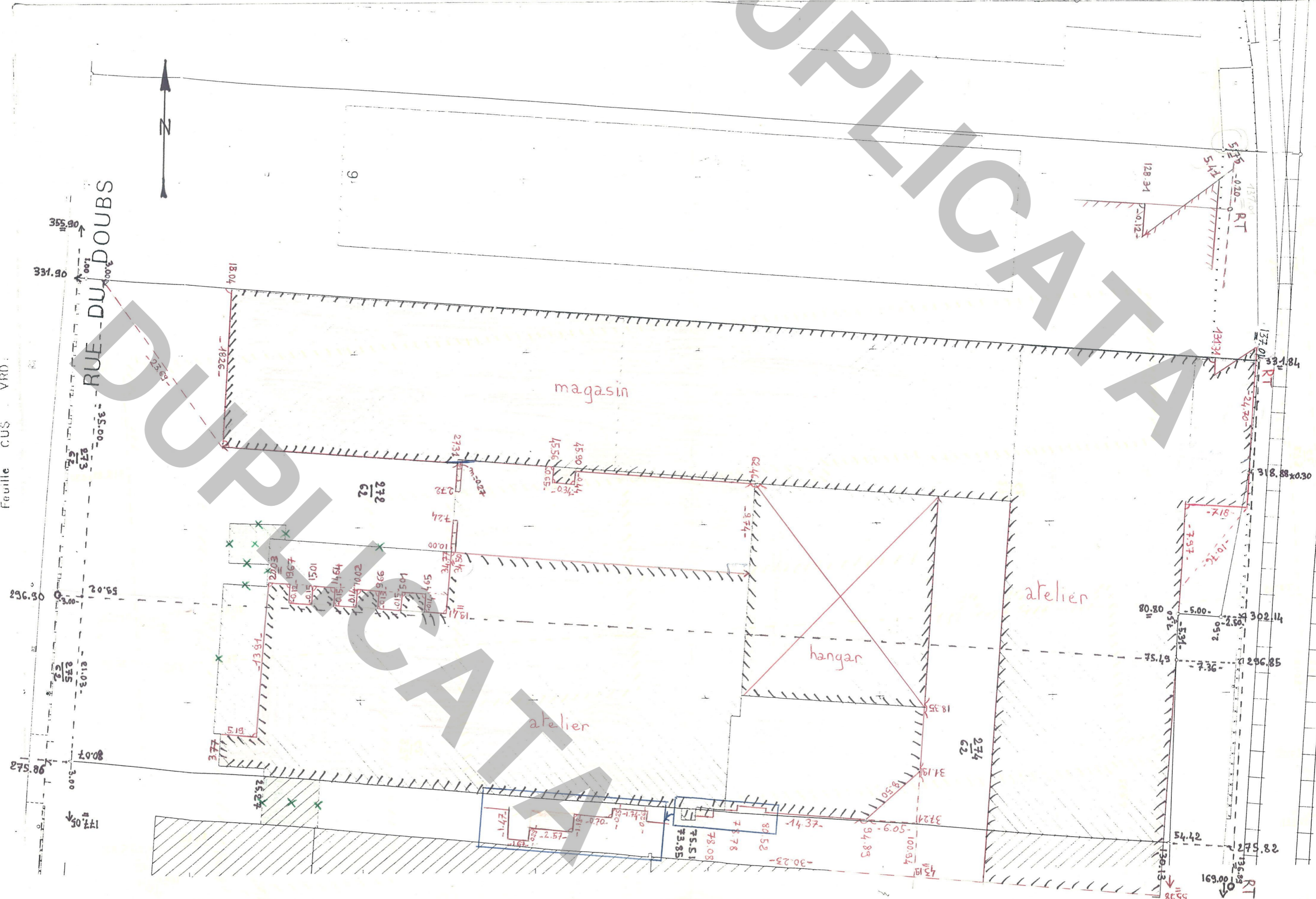
L'Agent de conservation MOLENDA

Croquis
N° 6025-18

Adresse rue du Doubs

Croquis sans échelle

Feuille CUS VRD



Commune : STRASBOURG Neudorf

Croquis N° 6025-19

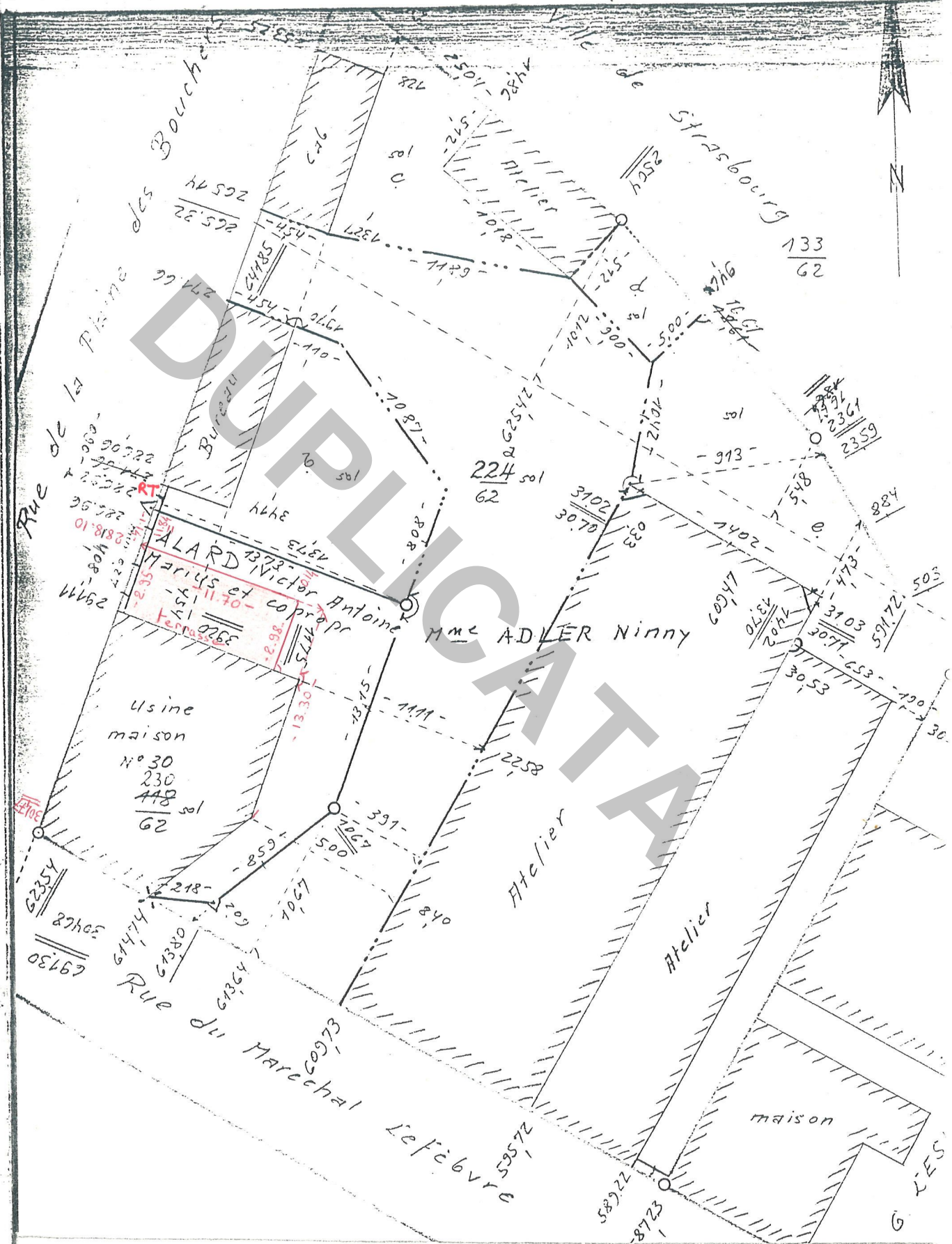
Section : ER₂ Adresse : 30 rue du maréchal Lefèvre

dressé par M. MOLENDI

Date: le 21 mars 1980

Signature: *[Signature]*

Croquis sans échelle



3 changements

Commune : STRASBOURG Neudorf

Croquis
N° 6025 21

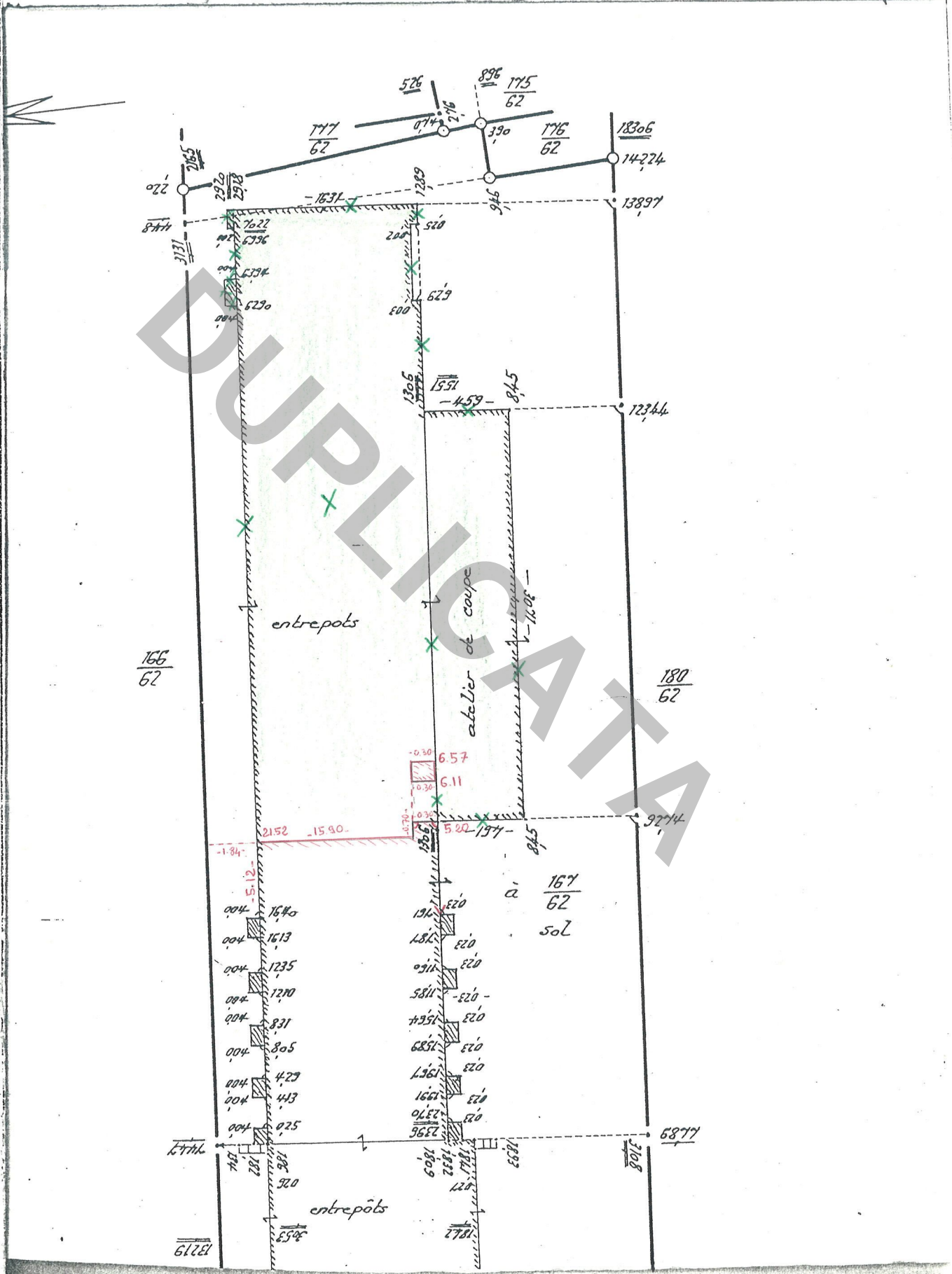
Section : ER₂ Adresse : 31 rue du Doubs

dressé par M. Molenda

Date : le 14 mars 1990

Signature : *[Signature]*

Croquis sans échelle



64-74

Copie

Commune : NEUDORF

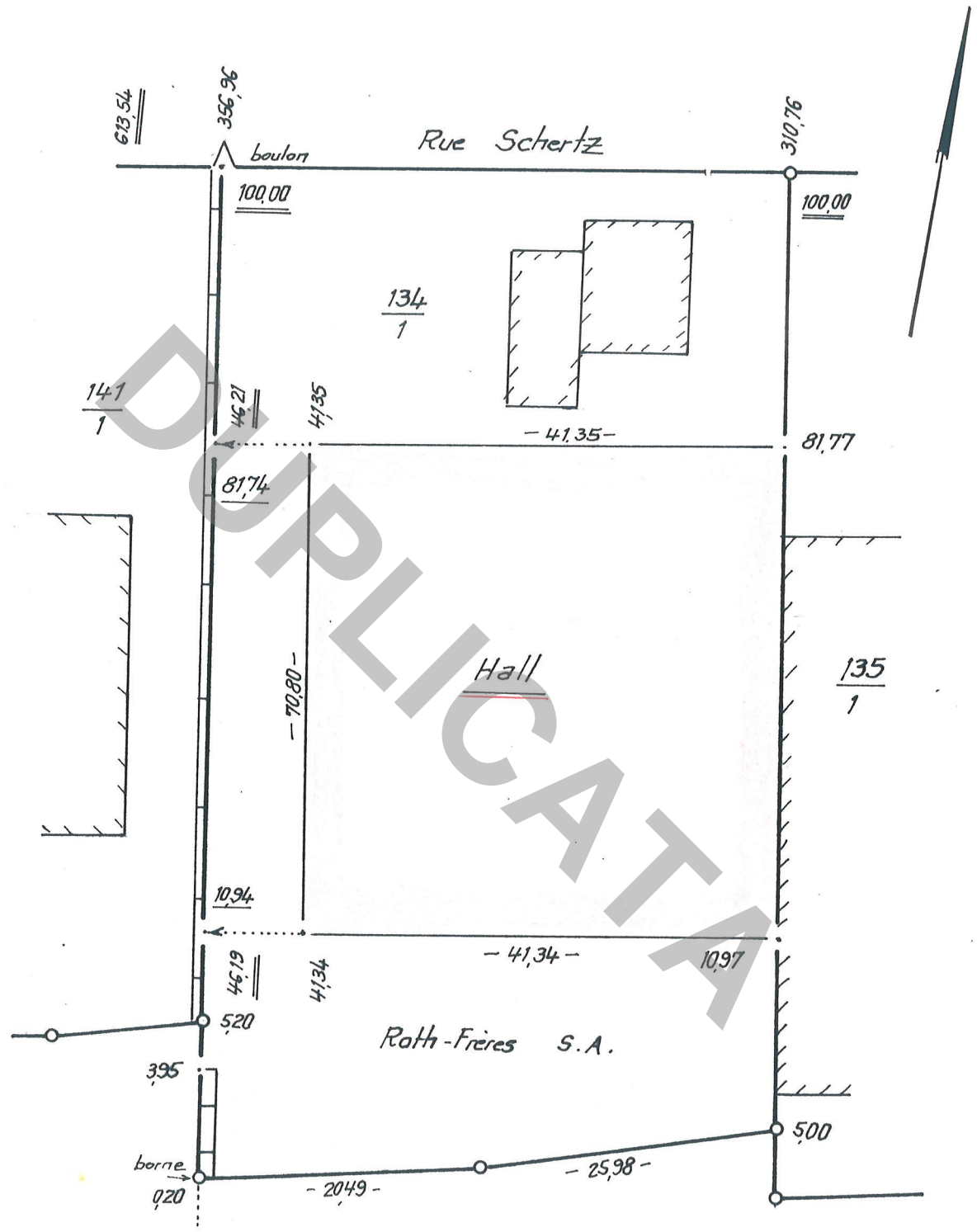
Croquis
N° 6025 (6)

Section : ES (32) Lieudit : 9, Rue Schertz

89-300

Ce document, destiné aux archives cadastrales, est établi conformément aux prescriptions de l'article 52 de la loi du 31 mars 1884.

Croquis sans échelle



Je certifie avoir effectué le lever de la nouvelle situation après sbornement préalable et en avoir dressé le présent croquis.

L'asbornement de la nouvelle limite est reconnu et les propriétaires soussignés demandent la division de leurs immeubles et l'inscription au Livre Foncier des parcelles créées.

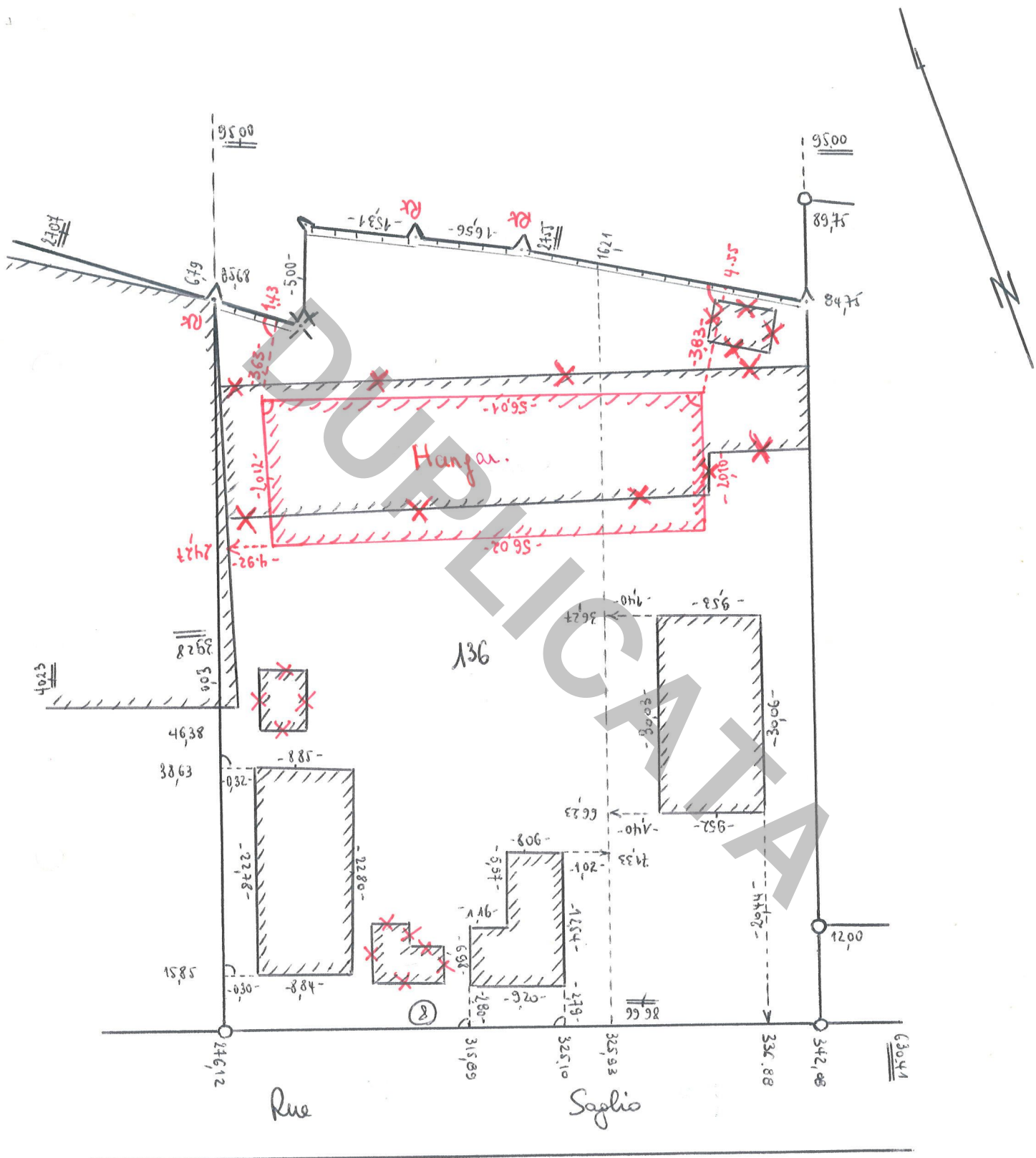
Le : 29 - 6 - 1989

CABINET DE GEOMETRES EXPERTS
J. DINGLER & J.C. LEGORGEU
Ing. Gén. Diplômé Ingénieur ENSAIS

Section ES feuille n° 1

Parallele n° 136.

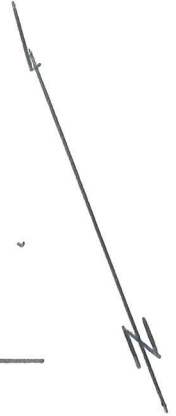
B	N	E
5	0	5



Section ES feuille n° 1

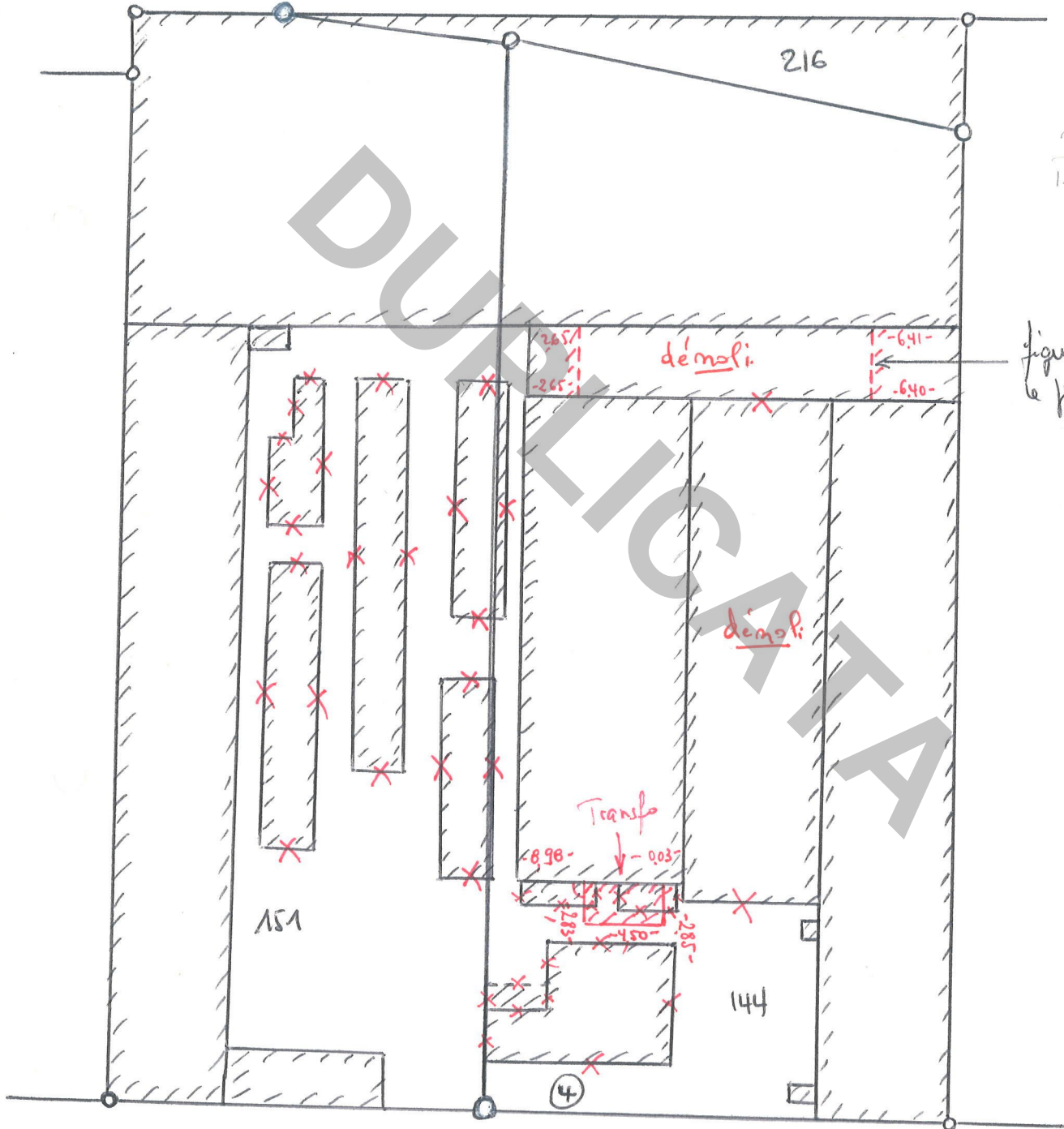
Parcelles n° 144 et 151

Le plan cadastral est à rectifier
suivant le plan c.u.s. (S.L.4d)
avant application du présent document.



3	NR	8
12	0	12

figure déjà sur
le plan cad.



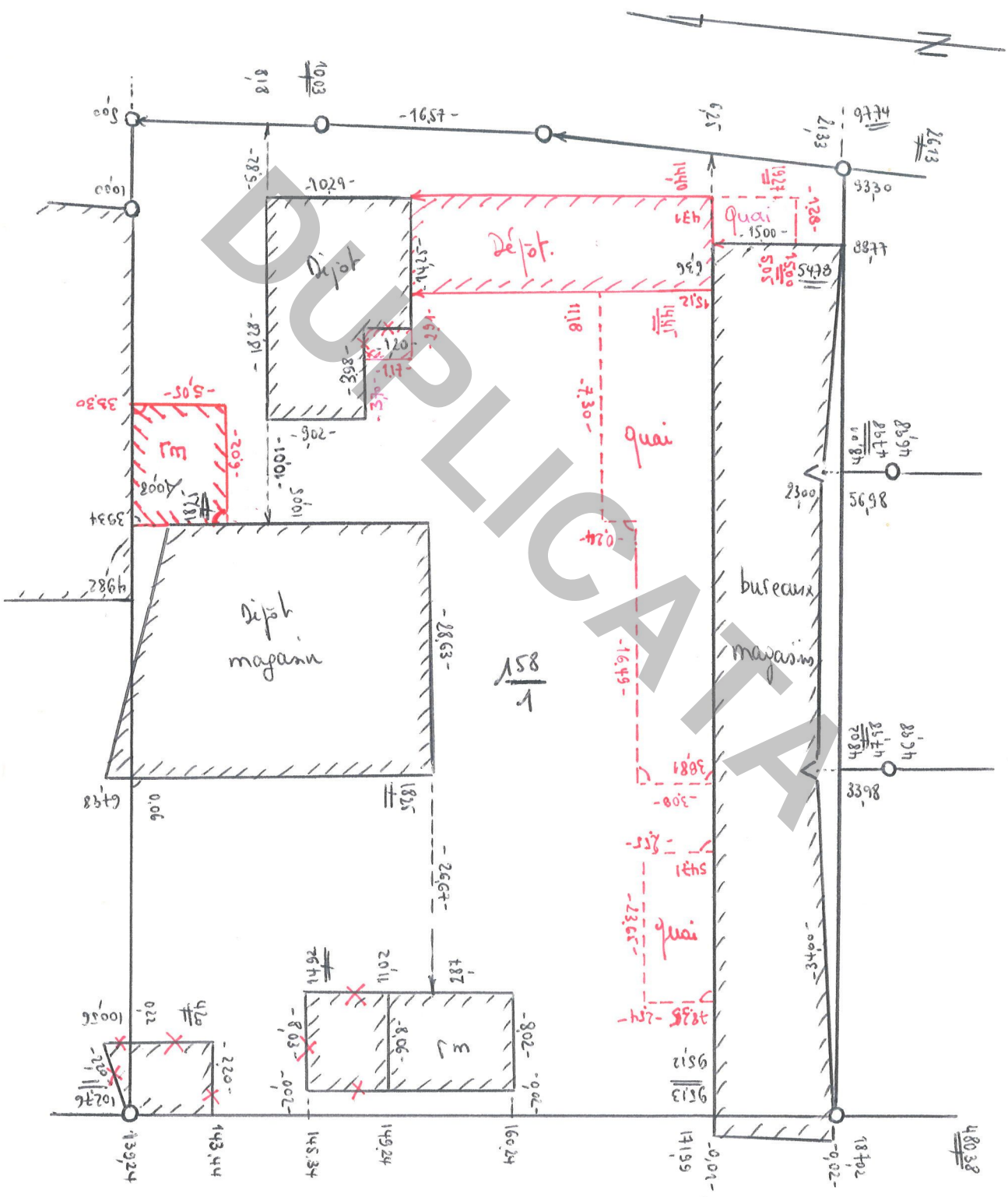
Rue Saglio

RF

B	NB	E
8	0	8

Section ES feuille n° 1

parcelle n° 158/1



Rue de la Plaine des Bouchers

B	NS	E
9	0	9.

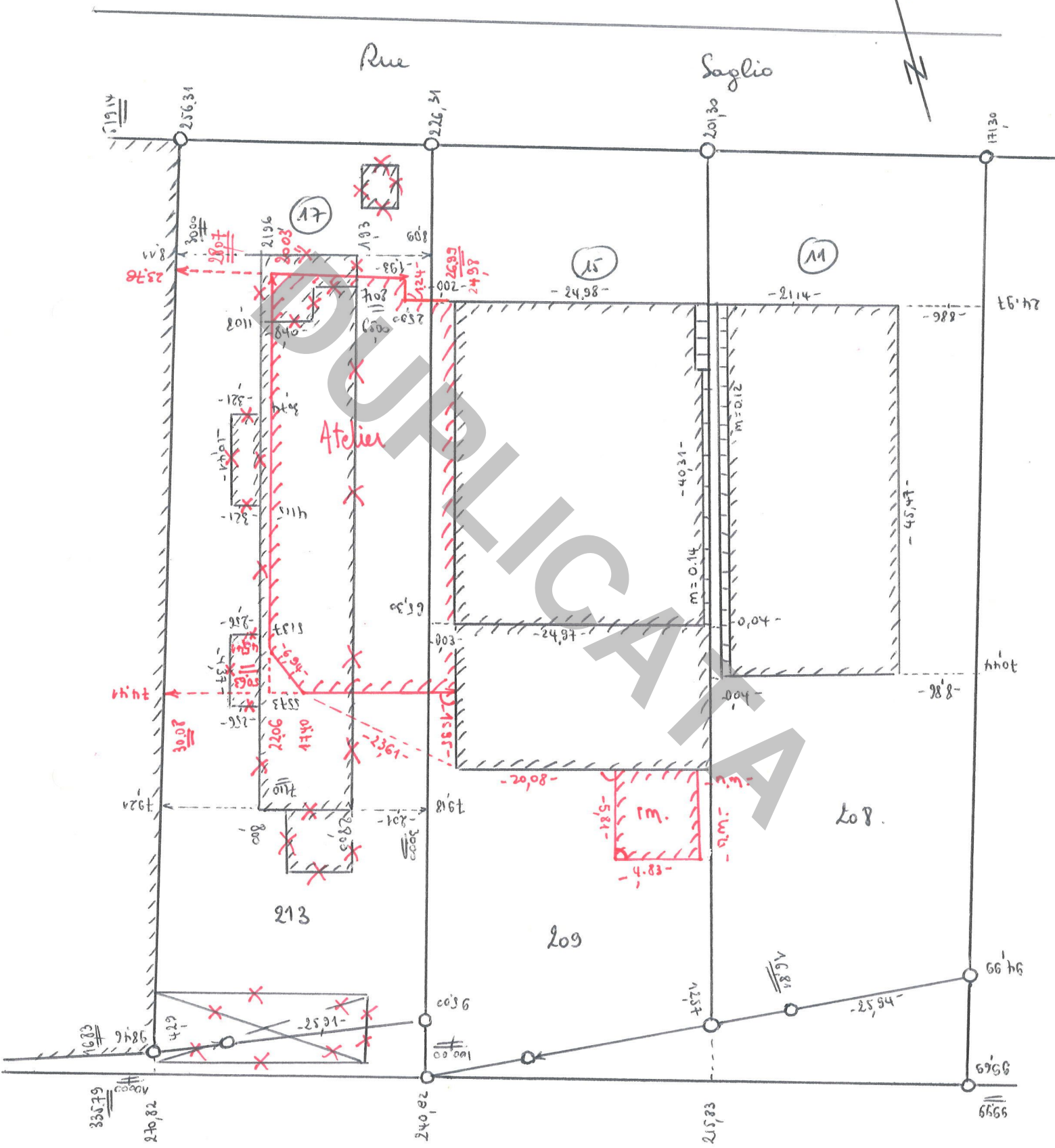
COMMUNE DE STRASBOURG Neudorf

Section ES feuille n°1

Parcelles n° 209 - 213

N° 6025 28

RF



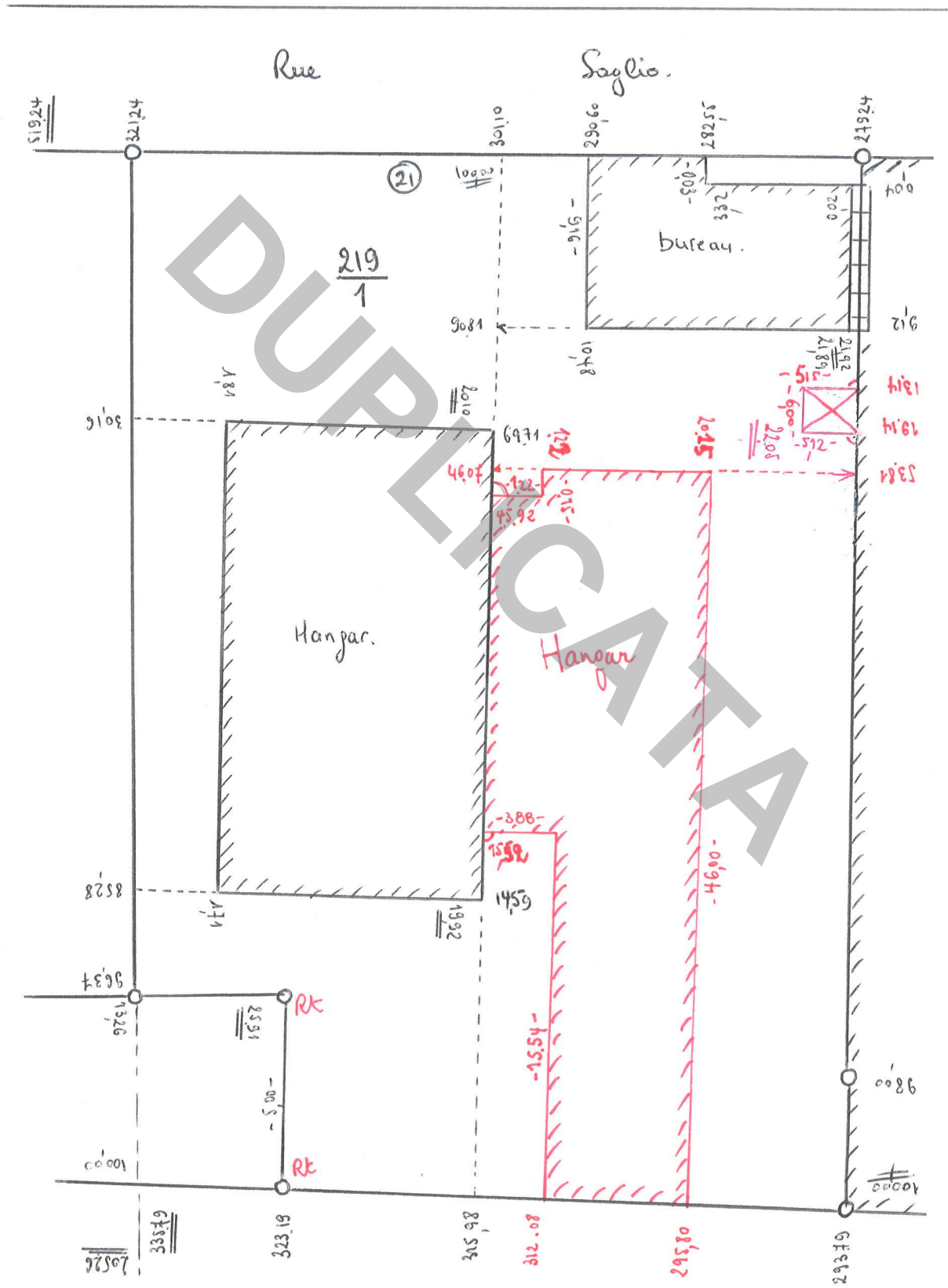
RF

Section ES feuille n° 1

Parcelle n° 219/1

+ 2 dimensions

3	us	ε
2	0	2



RF

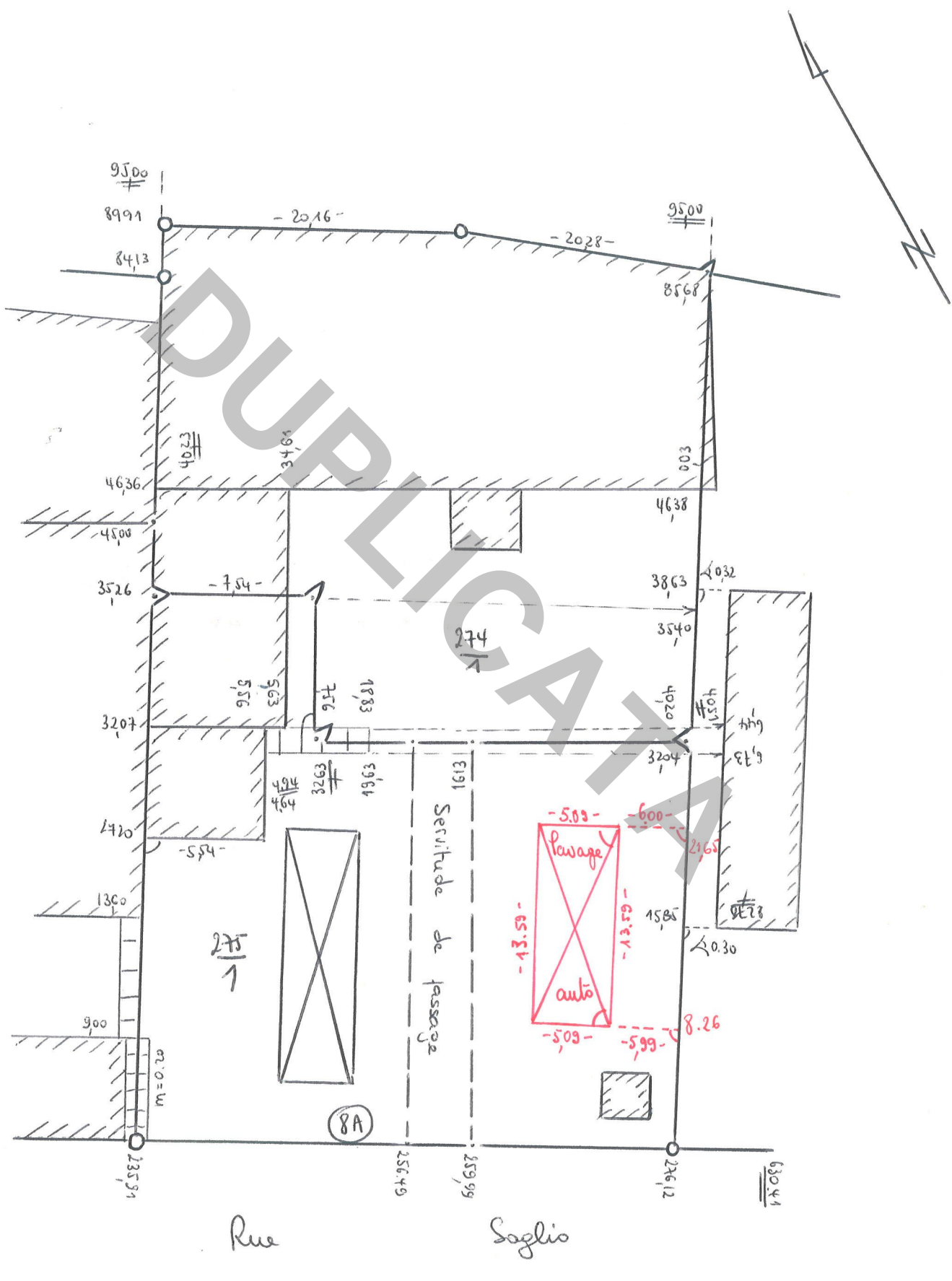
Commune de STRASBOURG Neudorf

N° 6025³¹

Section ES feuille n° 1

parcelle n° 275/1

B N B E
1 0 1



Rue

Soglio

CF

Commune : STRASBOURG NEUDORF

Croquis
N° 6025 89

Section : ES⁽²⁾ Adresse : Rue SCHERTZ

dressé par M. D. FRANZOSI

Parcelle : 235

Date : février 90

Signature :

Seite

Feldr

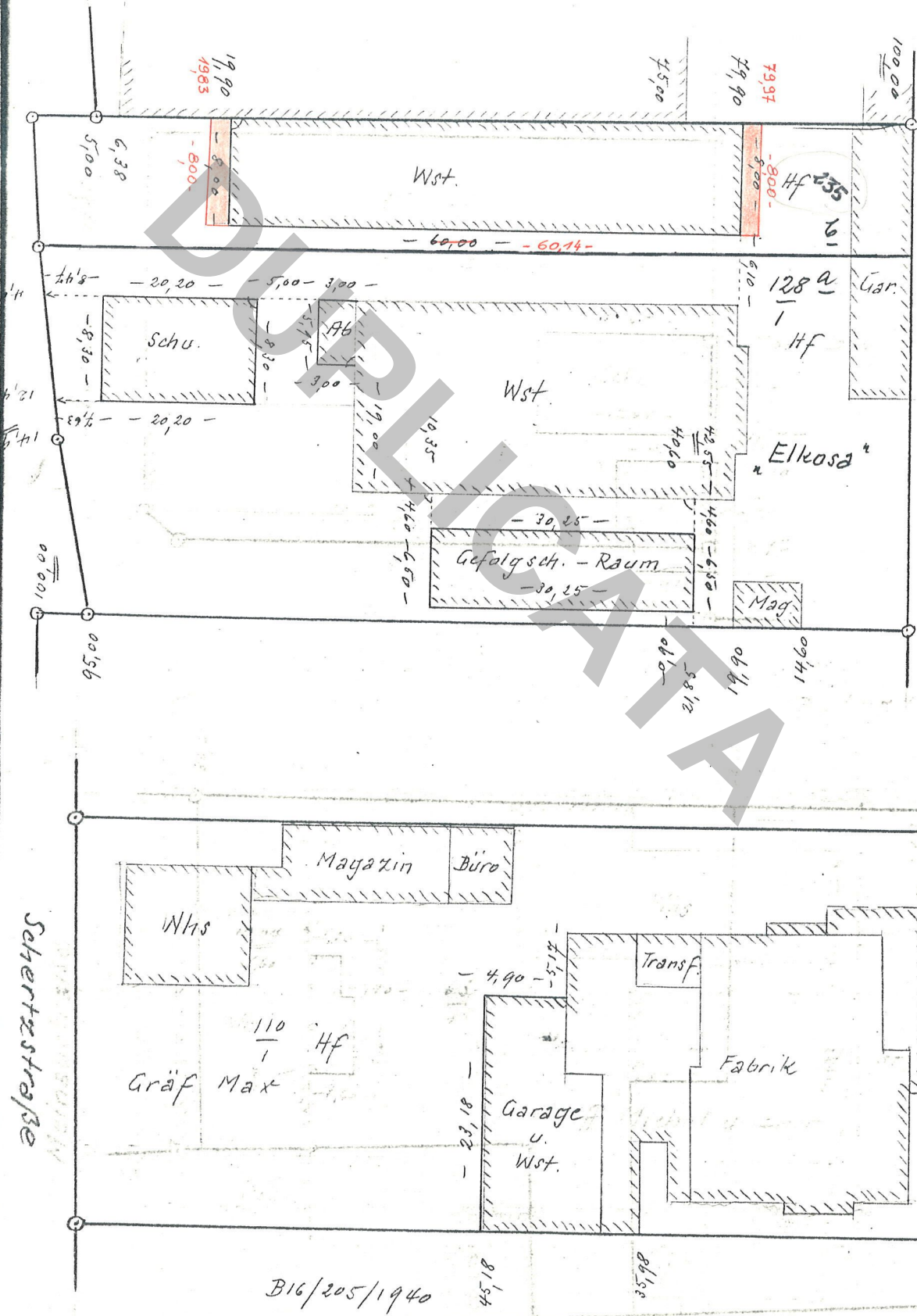
Nr. 366

markung Strbg. Neudorf Gewinn Metzgerau Flur 32

Croquis sans échelle

Schertzsstraße

B16/65/1



B16/205/1940

Ref. cus.

7L-30-

Commune : STRASBOURG-NEUDORF

Croquis N° 6025³⁰

Section : ES⁽²⁾ Adresse : 3 Rue SCHERTZ

dressé par M. J. FRANZOI

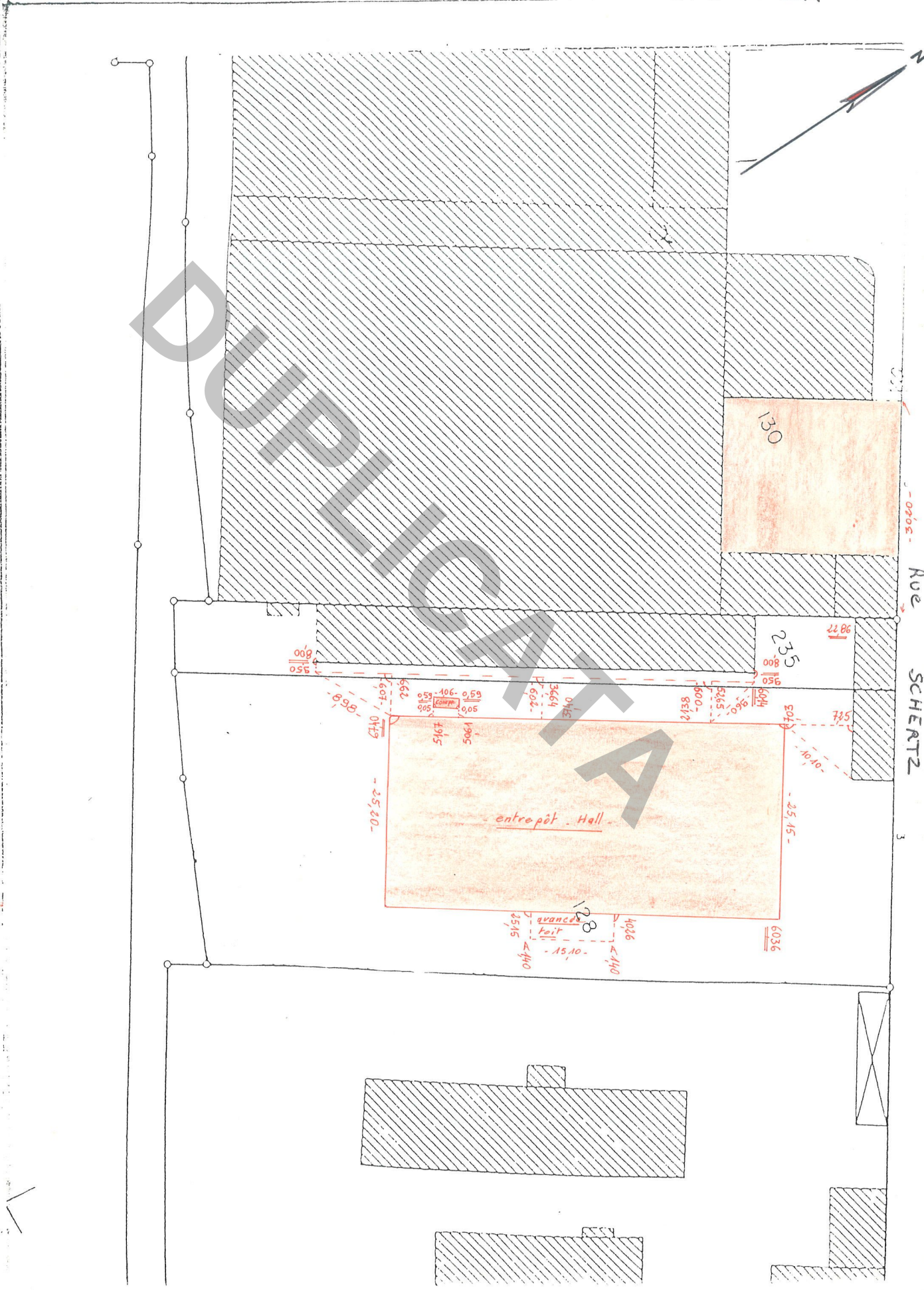
Date : février 90

Signature : [Signature]

Parcelle : 128

RF

Croquis sans échelle



C

Ref cus

Commune : STRASBOURG-NEUDORF

N° Croquis 91
6025

Section : ES⁽¹⁾ Adresse : Rue du Maréchal Lefèvre

dressé par M. D. FRANZO,

Parcelle : 277/14

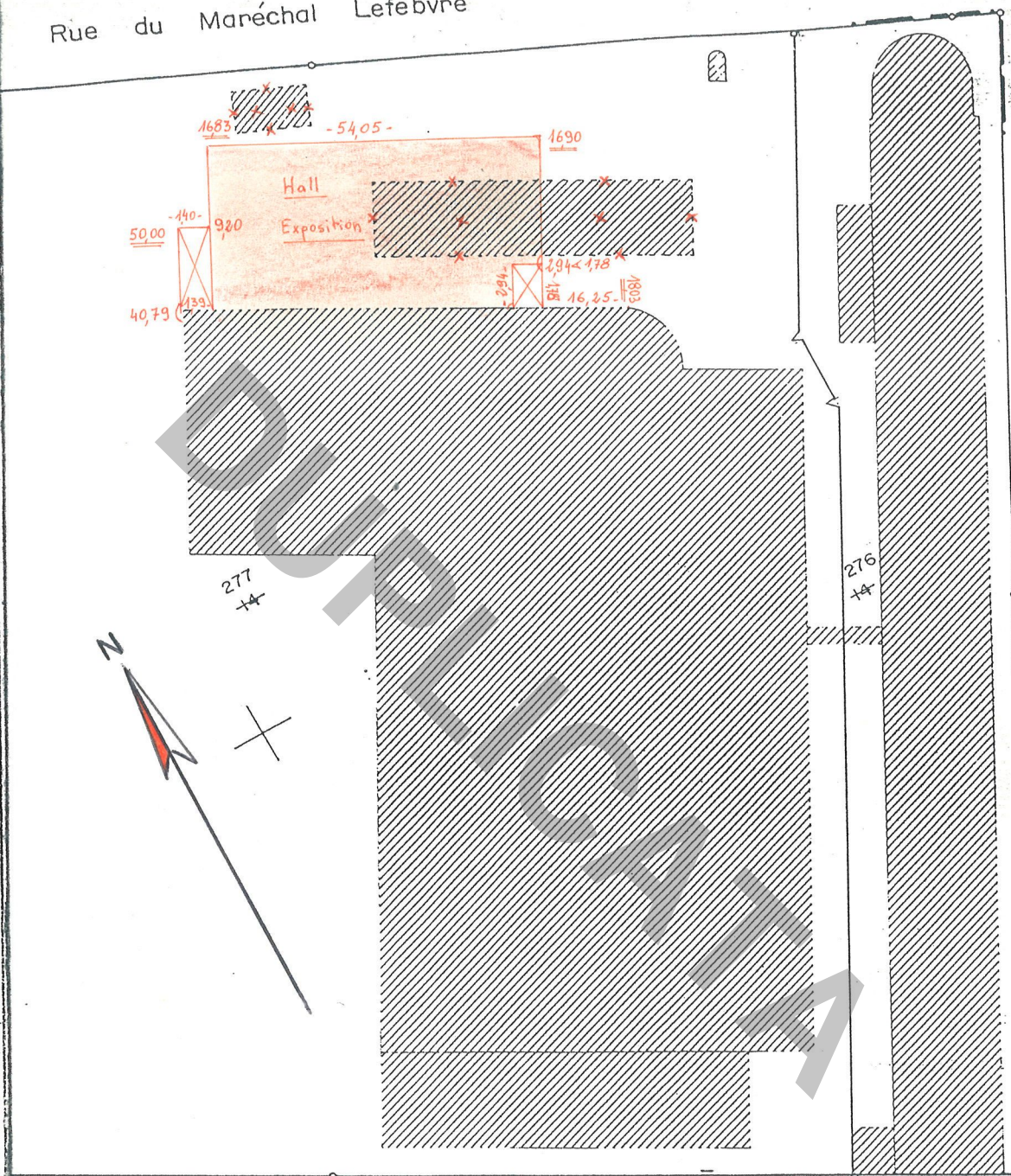
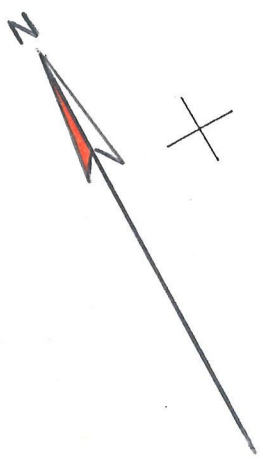
Date : Mars 90

Signature :

Rue du Maréchal Lefèvre



Croquis sans échelle



de Bâle à Strasbourg et Spire)

à 102

238

242

276

277

Ref. CUS:
FL-0-

Commune : STRASBOURG-NEUDORF

Croquis₉₂
N° 6025

Section : ES⁽²⁾ Adresse : Rue SCHERTZ

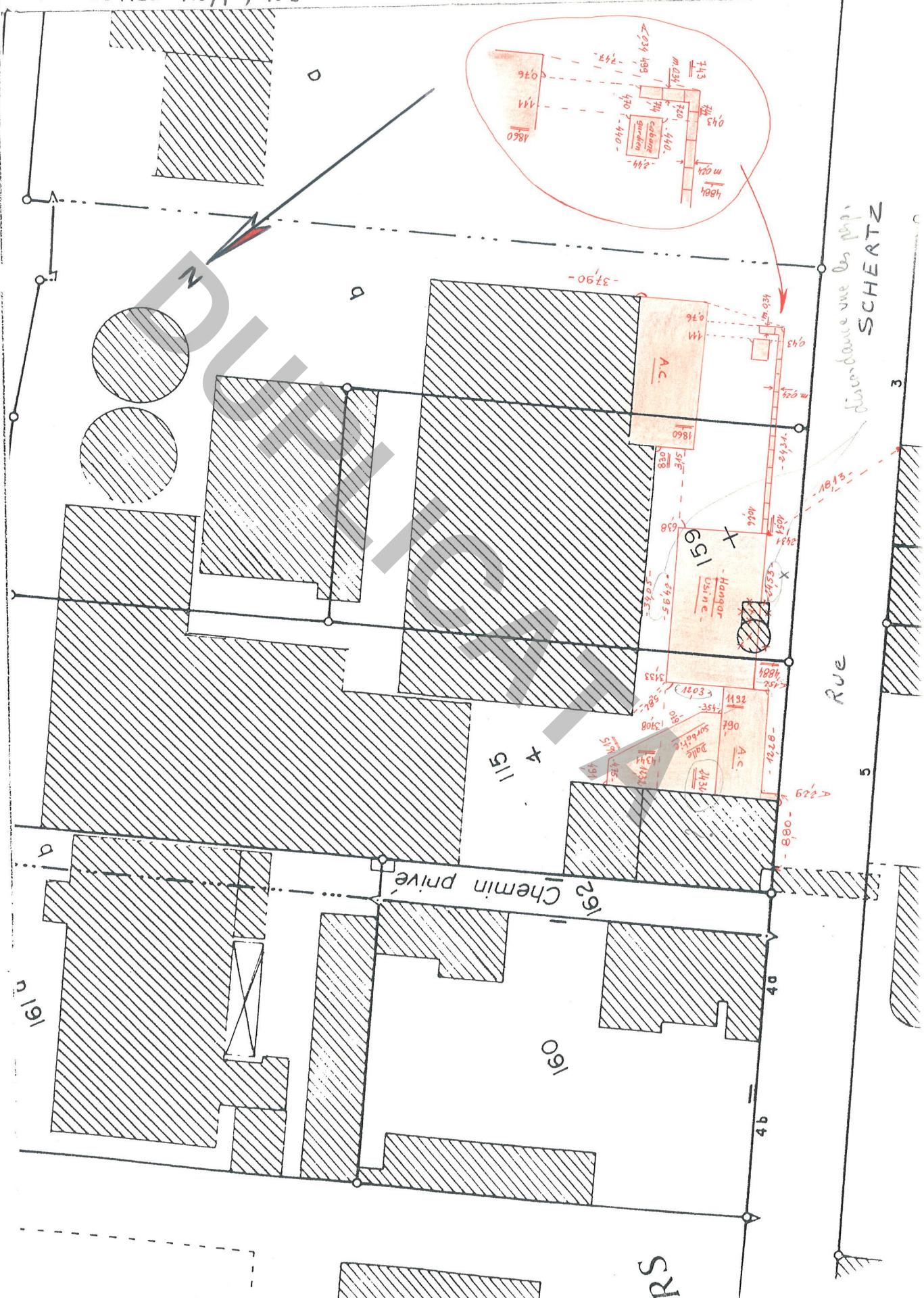
dressé par M. J. FRANZÖI

Date : février 90

Parcelles 115/1 ; 159

Signature : 

Croquis sans échelle



discontinue vue des papiers
SCHERTZ

Rue

RS

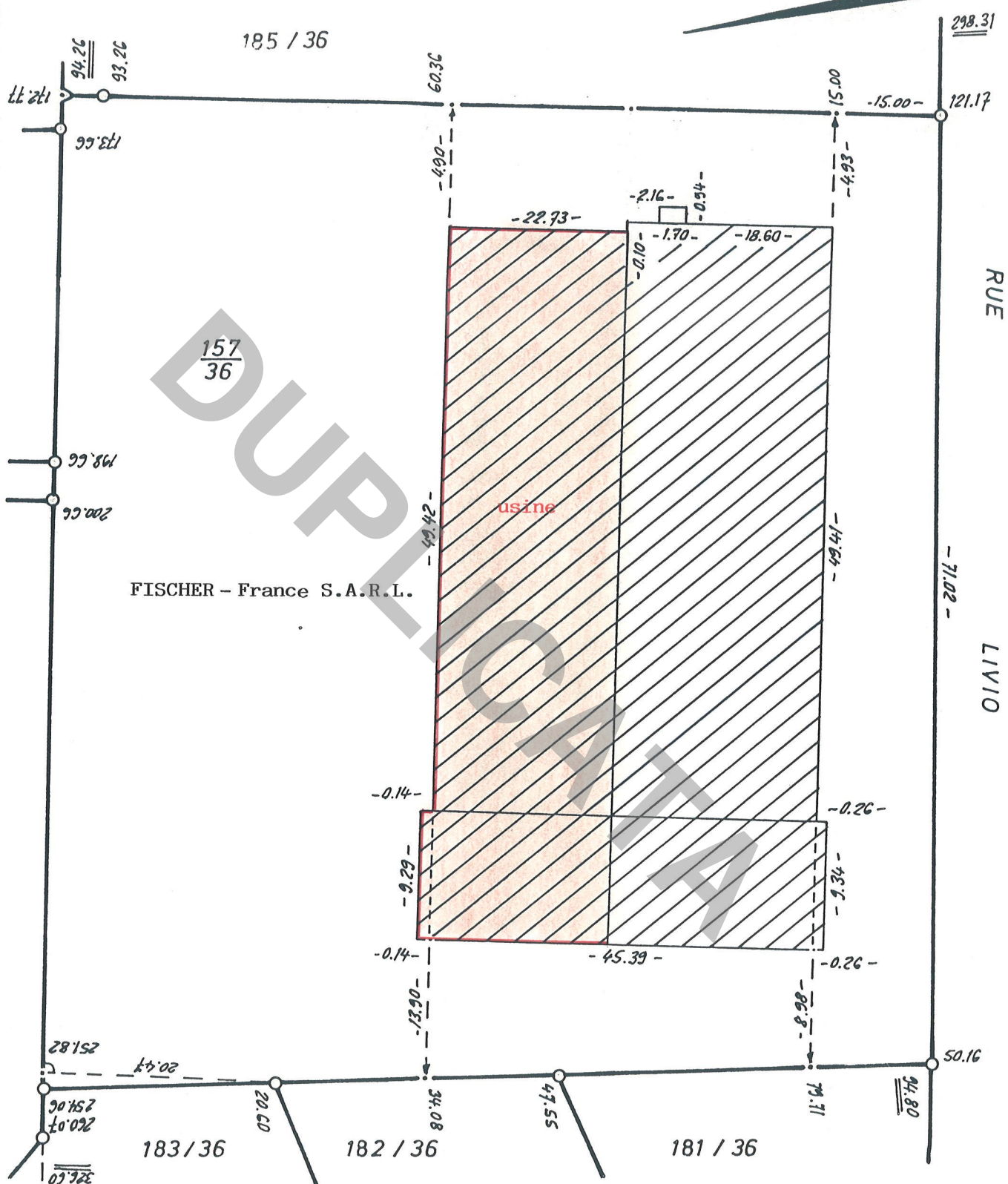
Croquis
6025 (4)

Commune. NEUDORF

Section: ET Lieudit: Rue Livio

Croquis sans échelle

Ce document destiné aux archives cadastrales, est établi conformément aux prescriptions de l'article 52 de la loi du 31 mars 1884



Je certifie avoir effectué le lever de la nouvelle situation après abornement préalable et en avoir dressé le présent croquis.

La nouvelle limite est reconnue exacte par les propriétaires soussignés qui demandent la division de leurs immeubles et l'inscription au Livre Foncier des parcelles créées.

le 14 juin 1989

[Signature]

MAIRIE DES GEOMETRES-EXPERTS
GANGLOFF Emile
 2, place du Marché
 67120 MOLSHEIM
 Tél. (88) 38.16.70
 N° d'Inscription 2718

C.N.

Commune : NEUDORF

Croquis
N° 6025⁽⁵⁾

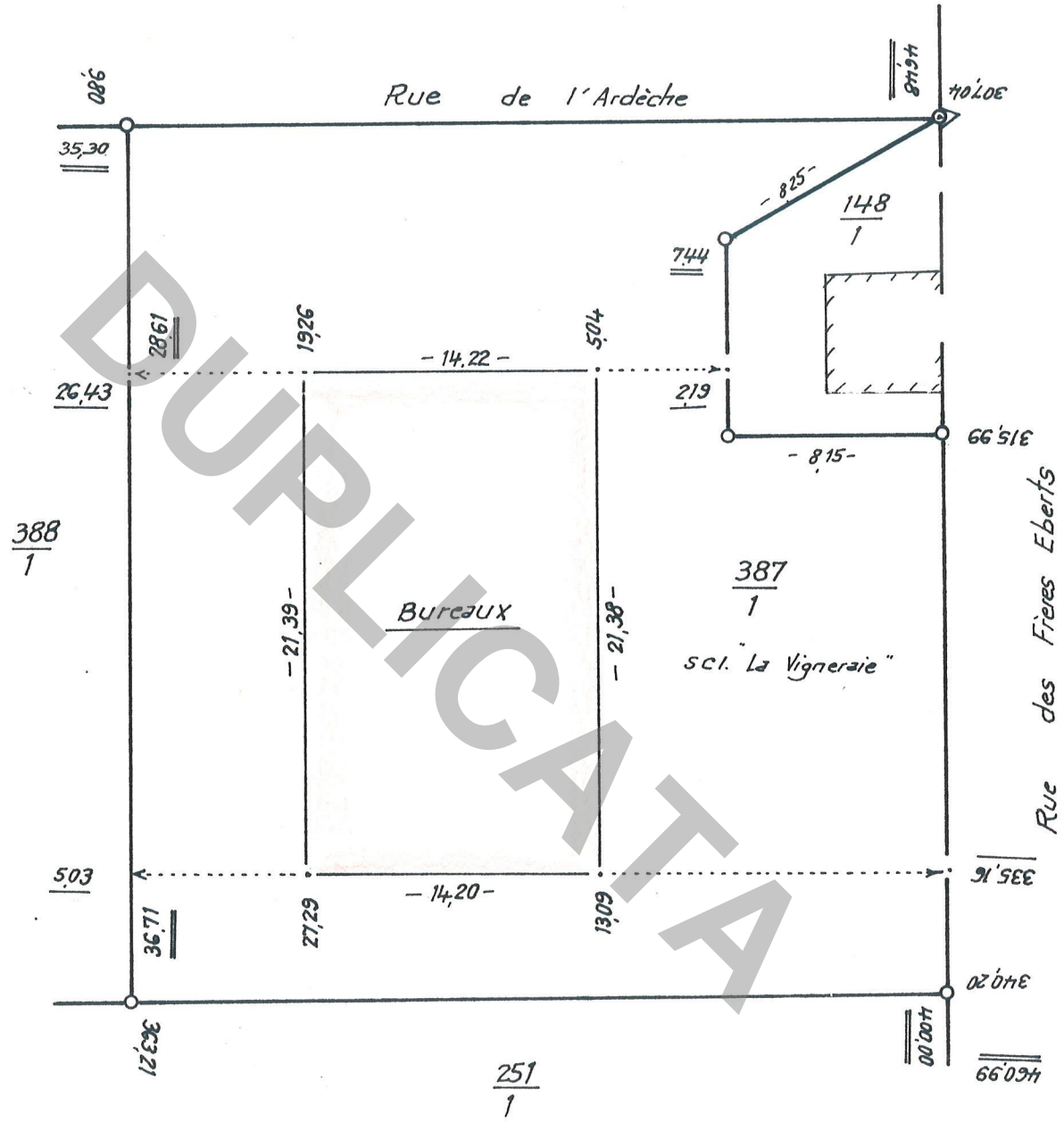
Section : ET (33) Lieudit : Rue des Frères Eberts

BF

Ce document, destiné aux archives cadastrales, est établi conformément aux prescriptions de l'article 52 de la loi du 31 mars 1884.

89-384.

Croquis sans échelle



Je certifie avoir effectué le lever de la nouvelle situation après abornement préalable et en avoir dressé le présent croquis.

Le : 13 - 9 - 19 89

~~L'abornement de la nouvelle limite est reconnu et les propriétaires soussignés demandent la division de leurs immeubles et l'inscription au Livre Foncier des parcelles créées.~~

[Signature]

CABINET DE GEOMETRES EXPERTS
J. DINGLER & J.C. LEGORGEU
Ing. Géom. Diplômé Ingénieur E.N.S.A.I.S.

C.N.

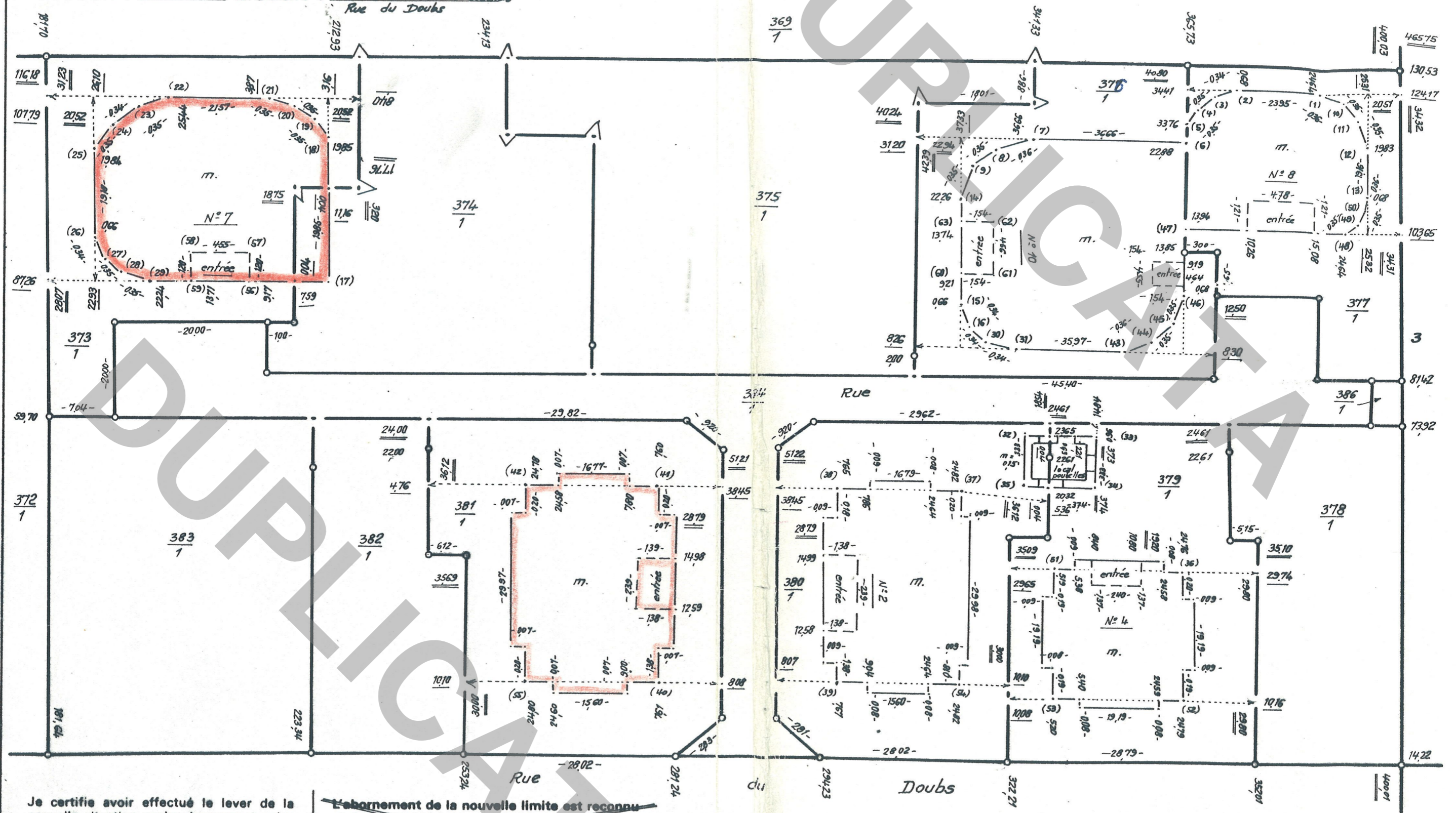
Commune : NEUDORF

Croquis
N° 6025 (3)

Section : ET (39) Lieudit : Rue de la Plaine des Boudiers
Rue du Doubs

Ce document, destiné aux archives cadastrales, est établi conformément aux prescriptions de l'article 52 de la loi du 31 mars 1884.

Croquis sans échelle



Je certifie avoir effectué le lever de la nouvelle situation après abornement préalable et en avoir dressé le présent croquis.
Le : 22 - 5 - 1969

~~L'abornement de la nouvelle limite est reconnu et les propriétaires soussignés demandent la division de leurs immeubles et l'inscription au Livre Foncier des parcelles créées.~~

NEUDORF

17.05.89 DOSSIER B9170.0/87437.0/89179.0/ Page 1
 FICHER POINTS N293FOPl CABINET DINGLER & LEGORGEU

LISTAGE DU FICHER POINTS

Pt	X (Est)	Y (Nord)	C	Z	!	Pt	X (Est)	Y (Nord)	C	Z
91001	998195.628	108819.037	0			!91002	998195.948	108843.002	0	
91003	998195.880	108843.338	0			!91004	998195.643	108843.601	0	
91005	998195.303	108843.692	0			!91006	998184.431	108843.830	0	
91007	998184.990	108880.501	0			!91008	998184.916	108880.849	0	
91009	998184.659	108881.091	0			!91010	998195.545	108818.689	0	
91011	998195.289	108818.444	0			!91012	998194.944	108818.376	0	
91013	998175.793	108818.620	0			!91014	998184.318	108881.163	0	
91015	998162.724	108881.457	0			!91016	998162.395	108881.366	0	
91017	998175.615	108999.918	0			!91018	998195.461	108999.634	0	
91019	998195.806	108999.728	0			!91020	998196.050	108999.973	0	
91021	998196.139	109000.318	0			!91022	998196.448	109021.901	0	
91023	998196.350	109022.240	0			!91024	998196.108	109022.478	0	
91025	998195.775	109022.572	0			!91026	998176.595	109022.838	0	
91027	998176.265	109022.748	0			!91028	998176.011	109022.508	0	
91029	998175.924	109022.169	0			!91030	998162.162	108881.124	0	
91031	998162.056	108880.796	0			!91032	998145.337	108881.738	0	
91033	998145.280	108878.005	0			!91034	998141.956	108878.068	0	
91035	998142.010	108881.782	0			!91036	998116.050	108863.477	0	
91037	998127.213	108893.274	0			!91038	998127.467	108910.431	0	
91039	998097.096	108910.858	0			!91040	998097.459	108935.136	0	
91041	998127.827	108934.680	0			!91042	998128.067	108951.867	0	
91043	998161.550	108844.829	0			!91044	998161.638	108844.481	0	
91045	998161.886	108844.238	0			!91046	998162.228	108844.152	0	
91047	998175.488	108843.947	0			!91048	998175.126	108819.312	0	
91049	998175.202	108818.970	0			!91050	998175.443	108818.718	0	
91051	998116.291	108883.054	0			!91052	998096.477	108863.736	0	
91053	998096.715	108883.332	0			!91054	998096.865	108893.705	0	
91055	998097.725	108952.320	0			!91056	998175.742	109009.092	0	
91057	998176.942	109009.075	0			!91058	998177.005	109013.618	0	
91059	998175.805	109013.634	0			!91060	998171.269	108881.340	0	
91061	998171.248	108879.800	0			!91062	998175.777	108879.739	0	
91063	998175.798	108881.278	0		!				0	

63 POINTS LISTES

Ref. cos
7M.18

Commune STRASBOURG - NEUDORF

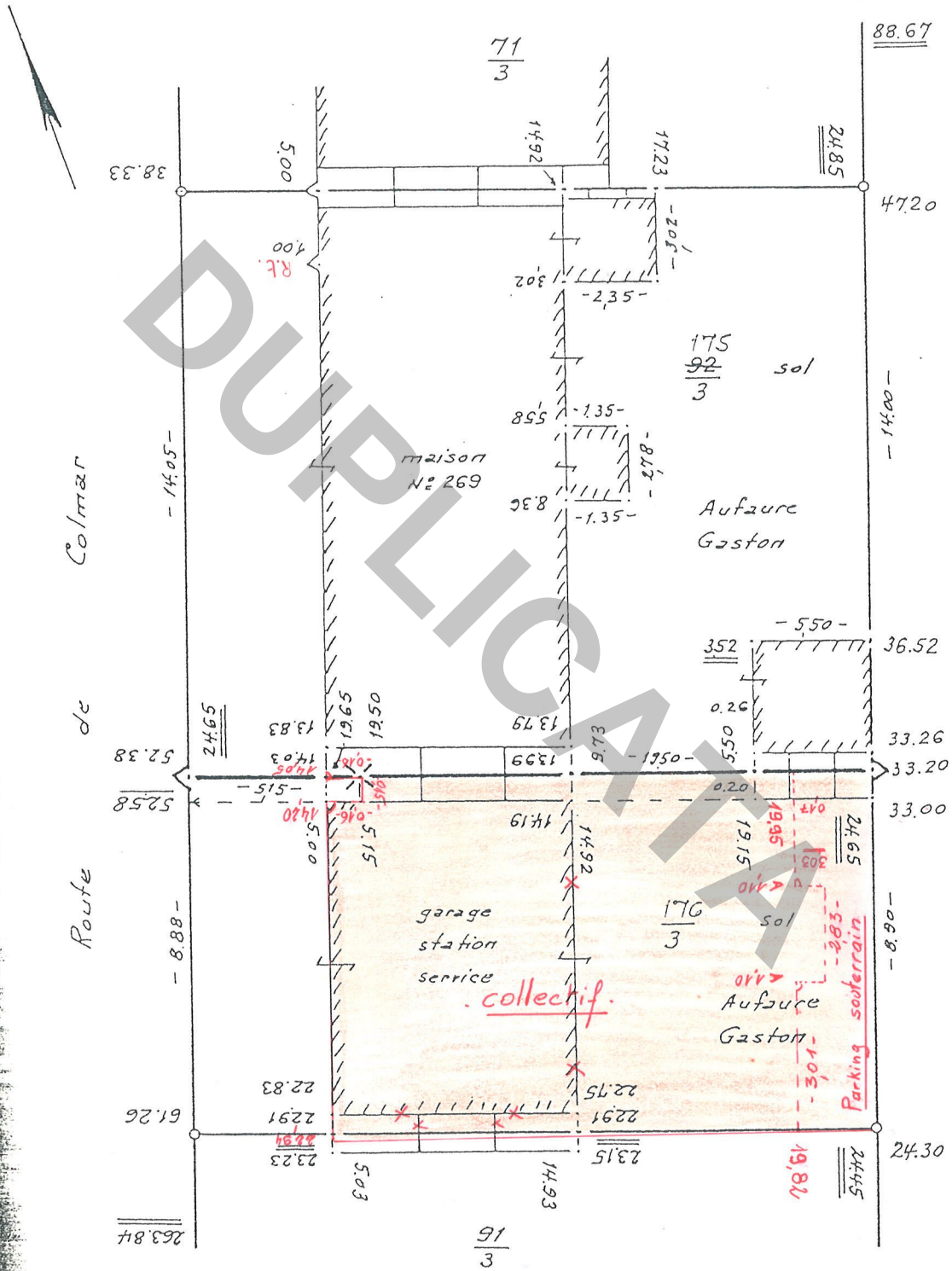
Croquis
N° 6025-14

Section : EV⁽¹⁾ Parcelle : 176/3

juillet 90.
J. FRANZOSI
[Signature]

Adresse : Route de Colmar

Croquis sans échelle



Je certifie avoir effectué le lever de la nouvelle situation après abornement préalable et en avoir dressé le présent croquis le 2-9-1981

[Signature]

CABINET DE GEOMETRES EXPERTS

L'abornement de la nouvelle limite est reconnu et les propriétaires soussignés demandent la division de leurs immeubles et l'inscription au Livre Foncier des parcelles créées.

Aufzura
[Signature]

Ref. CUS.

7M.13.

RF

Commune STRASBOURG-NEUDORF

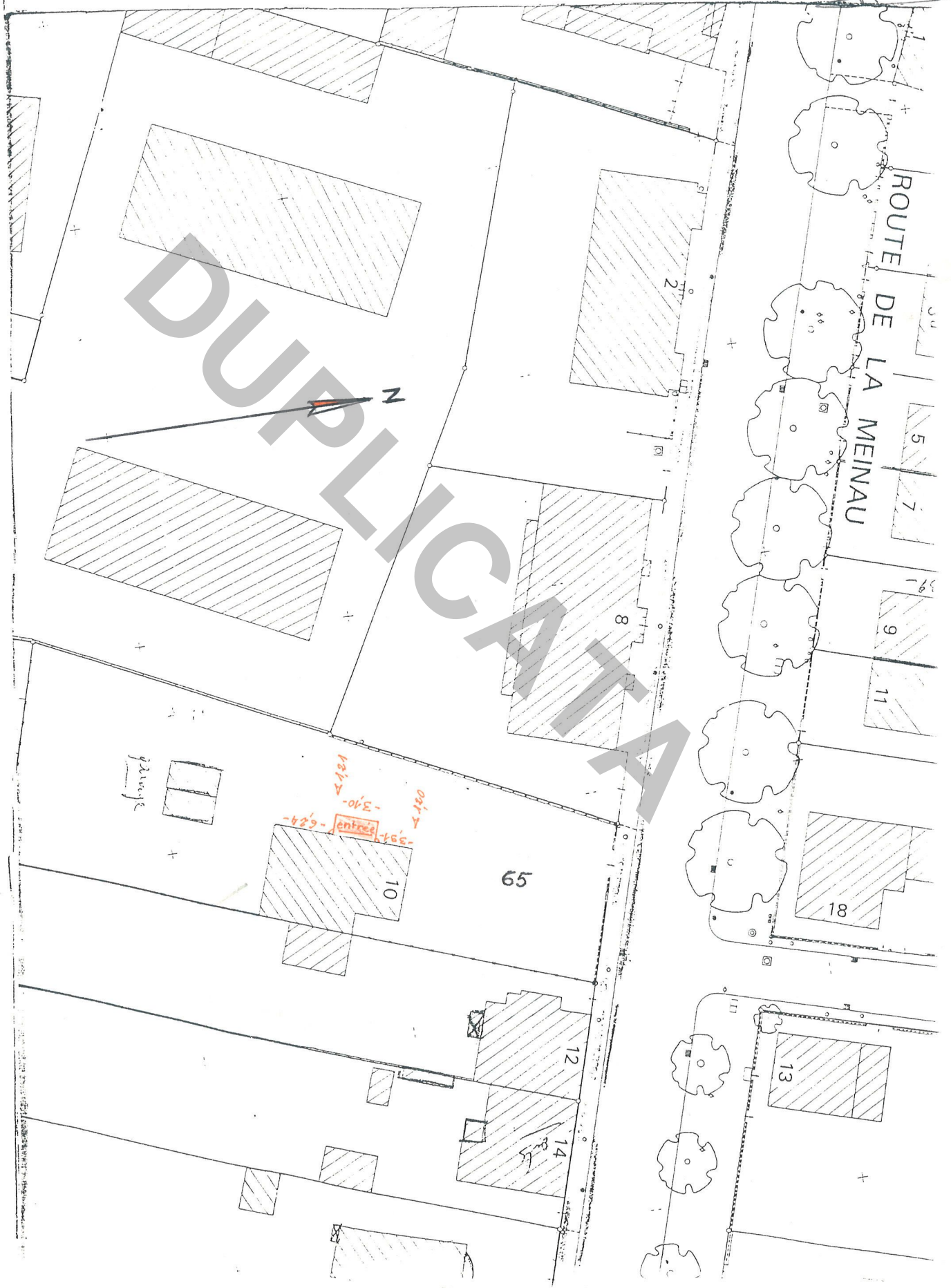
Section : EV⁽¹⁾ Parcelle : 65

Adresse : 10 Route de la MEINAU

Croquis
N° 6025-32

D. FRANZOSI
juillet 90

Croquis sans échelle



Ref. CUS
7M.1C.

Commune STRASBOURG NEUDORF Section EW Parcelle 276/13

Adresse 18, Rue de la Canardière

Dressé le juillet 1990

L'Agent de conservation J. FRANCOIS

Croquis
N° 6025-33

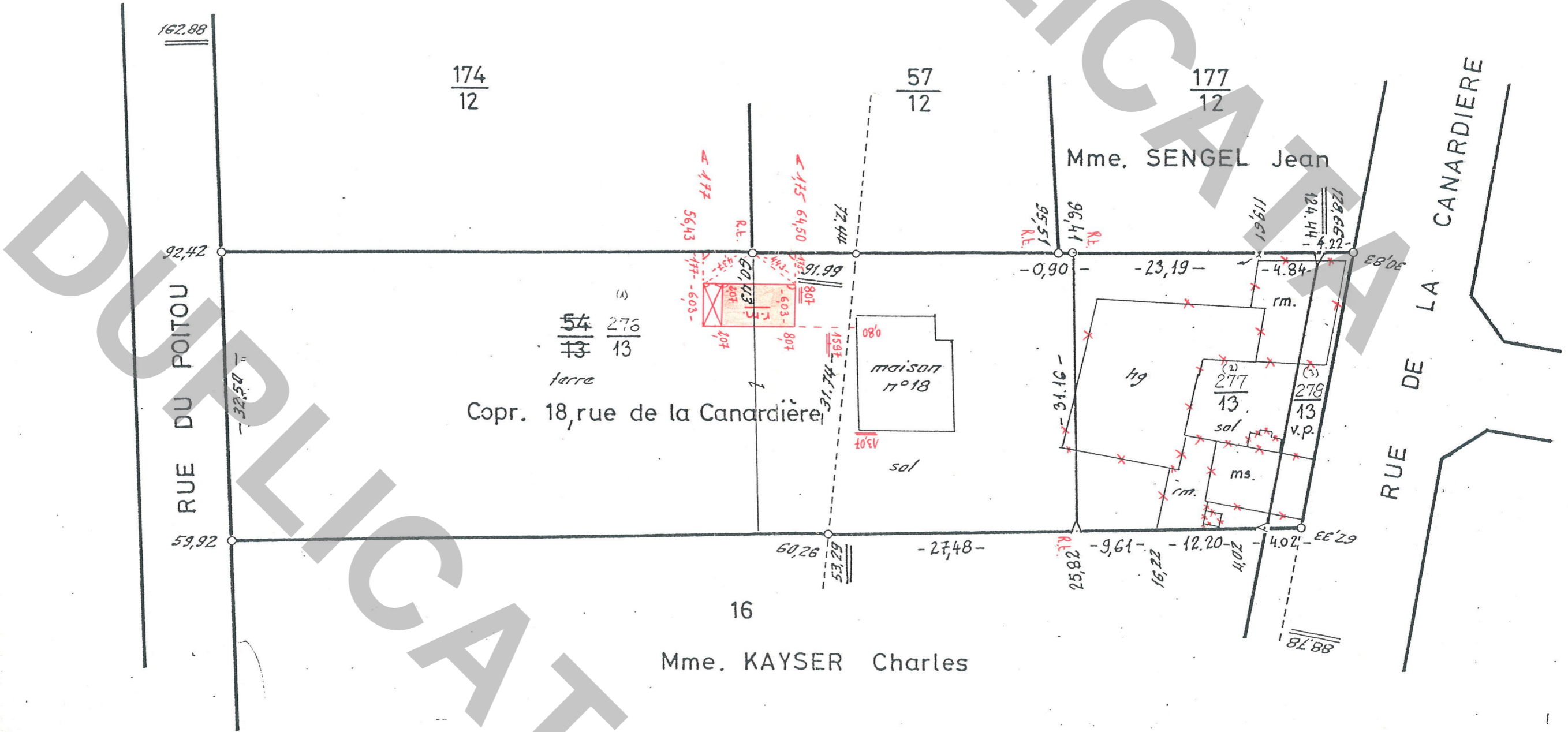
RF

Commune de NEUDORF
Section: E.W (35) Lieudit: 18, rue de la Canardière

Croquis
No 6191

Croquis sans échelle
Feuille CUS VRD: 7M.1C.

Ce document, destiné aux archives cadastrales, est établi conformément aux prescriptions de l'article 52 de la loi du 31 mars 1884



Je certifie avoir effectué le lever de la nouvelle situation après abornement préalable et en avoir dressé le présent croquis. le 24 MOISSES 1987

Jean MEYER

la nouvelle limite est reconnue exacte par les propriétaires soussignés qui demandent la division de leurs immeubles et l'inscription au Livre Foncier des parcelles créées.

COMMUNAUTÉ URBAINE DE STRASBOURG

Entreprise Générale de Construction
KETTERER - SULTZER S.A.
Zone Industrielle
10, rue de l'Atome
67300 DISCHENHEIM

Mme ANDRES
ca Andres

Ref. CVS

7M-D

RF

Commune : STRASBOURG NEUDORF

Croquis N° 6025-34

Section : EW Adresse : Rue de la Canardière

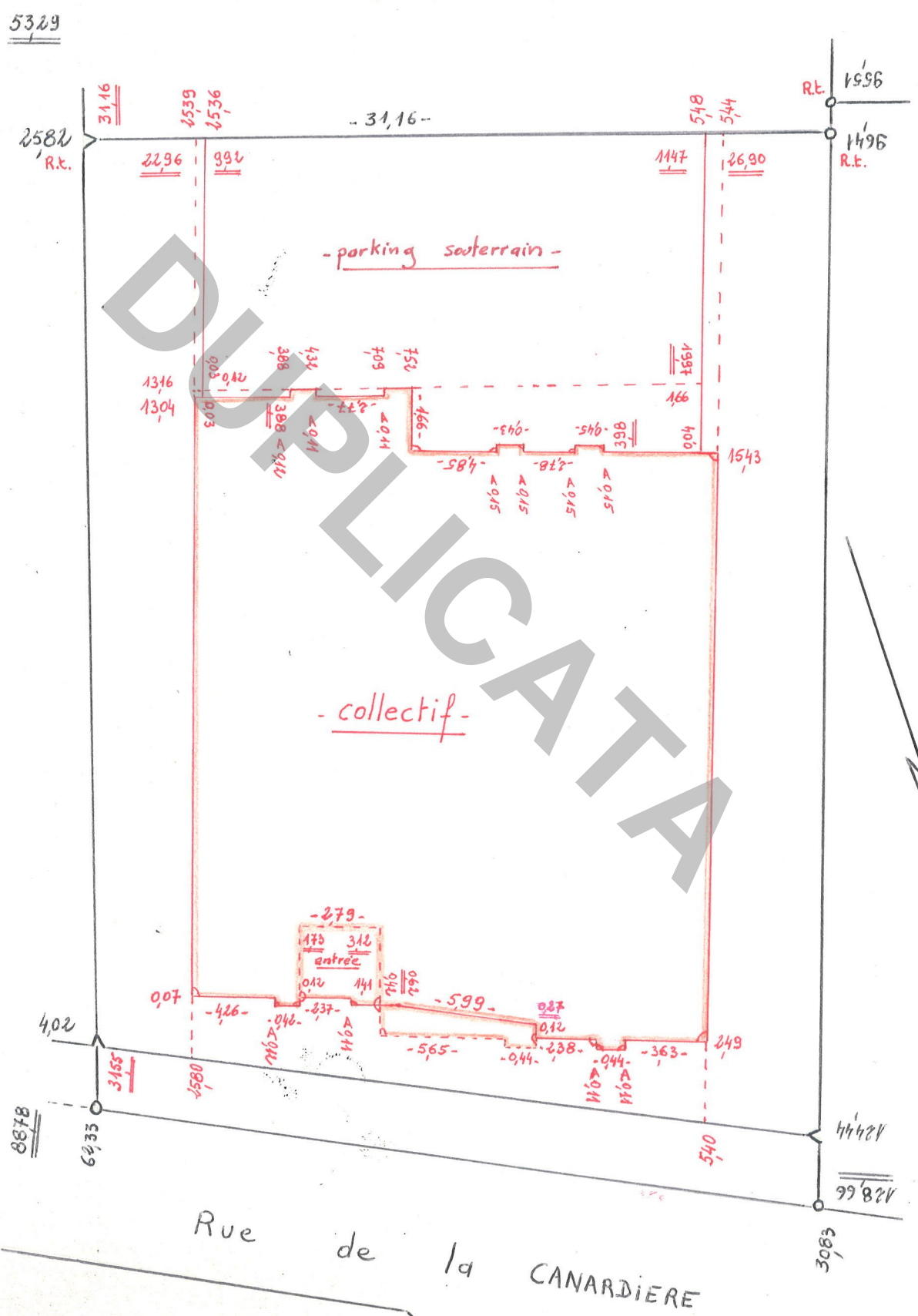
dressé par M. D. FRANZOL

Parcelle : 277/13

Date : juillet 90

Signature :

Croquis sans échelle



DUPPLICATE

Ref. cvs
711.0a
RF

Commune STRASBOURG - NEUDORF

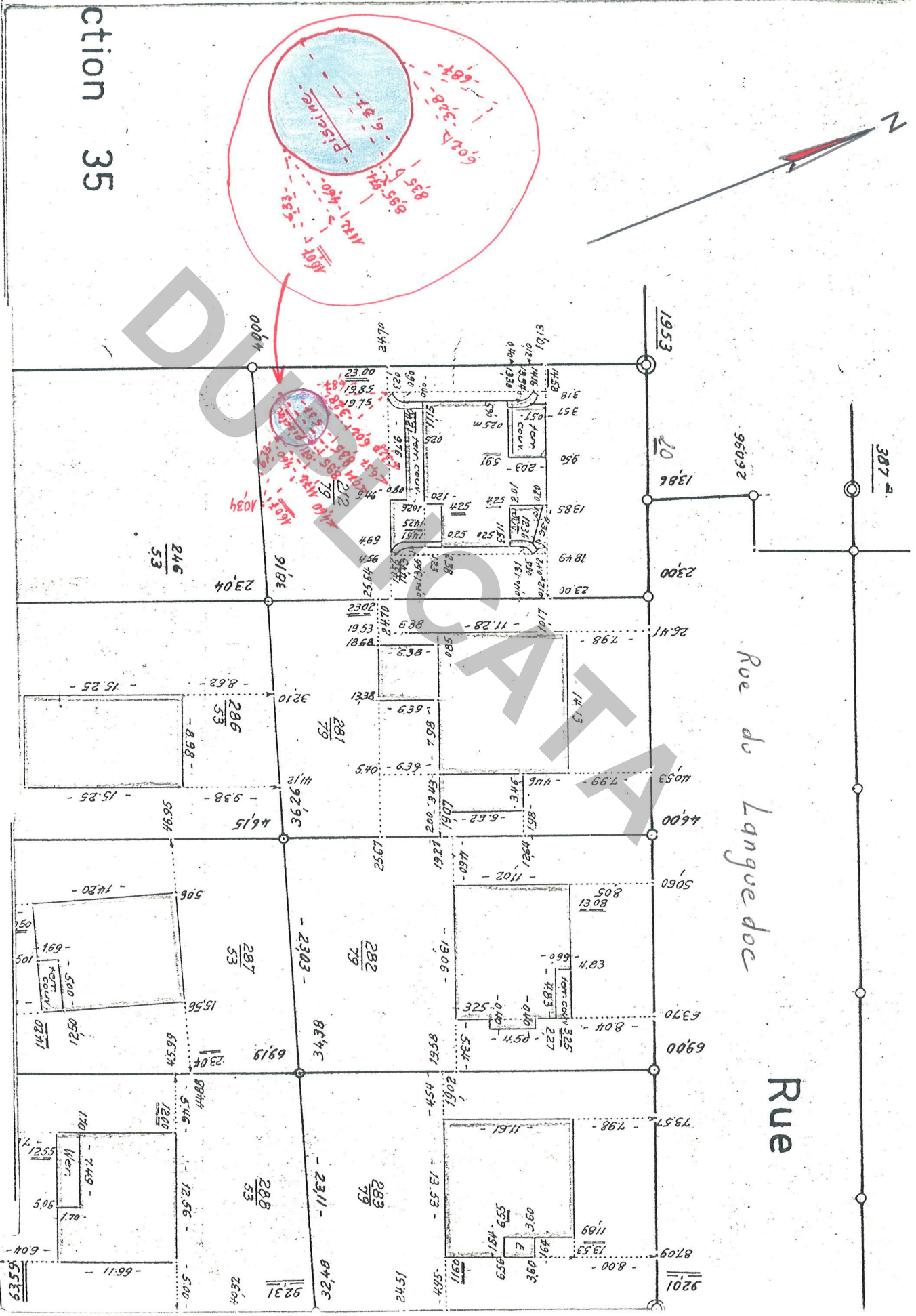
Section : EX⁽²⁾ Parcelle : 212/79

Adresse : 20 Rue du Languedoc

Croquis
N° 6025³⁶
Aout 90
D. FRANZOI



Croquis sans échelle



chwo

Ref cos
7m. 1.

Commune STRASBOURG - NEUDORF

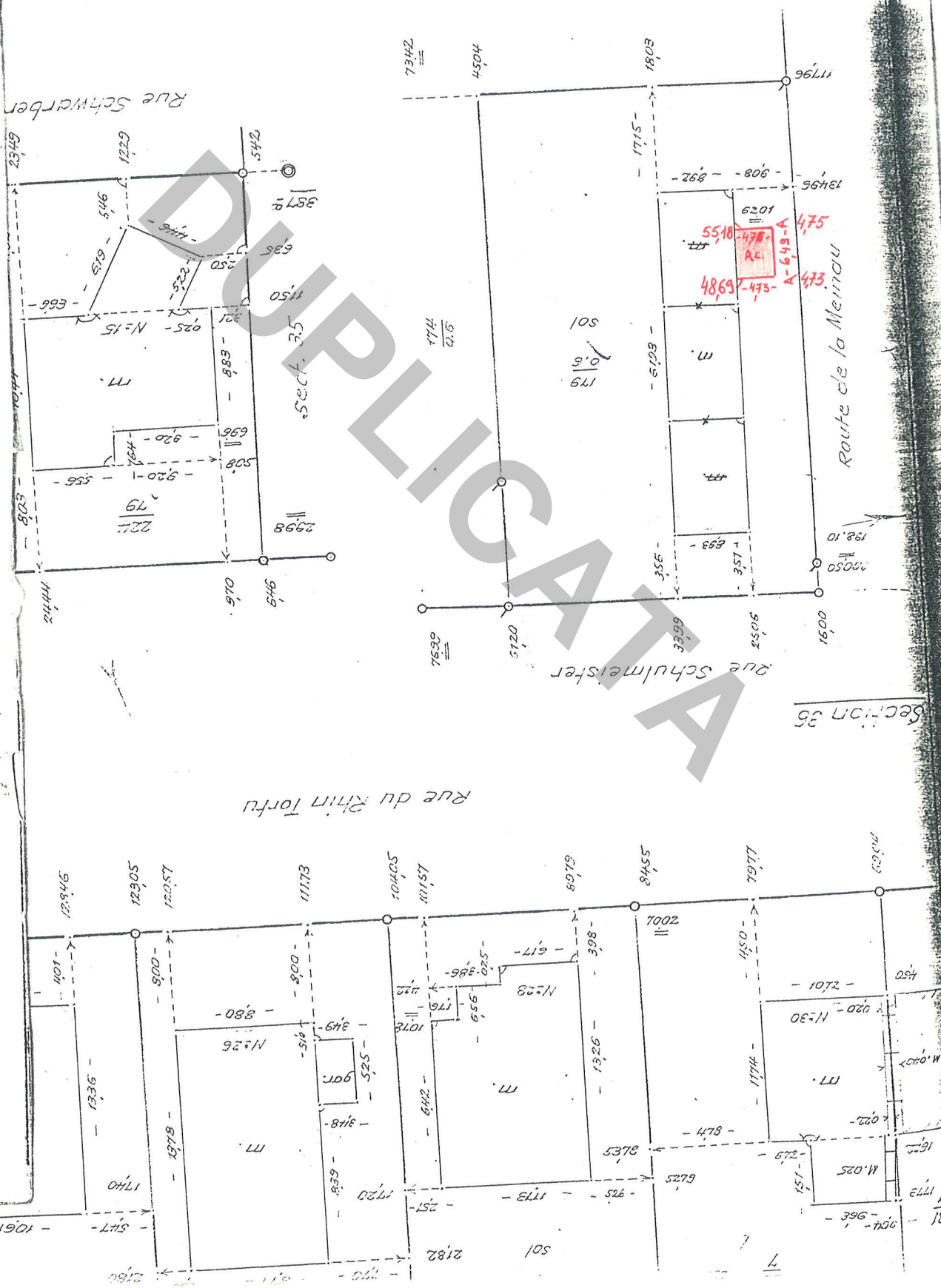
N° 6025 37

Section : EX⁽¹⁾ Parcelle : 179/0,6

juillet 90
D. FRANZOSI
[Signature]

Adresse : 74 Route de la Meinau

Croquis sans échelle



Ref. CUS.
7M.2

Commune STRASBOURG-NEUDORF

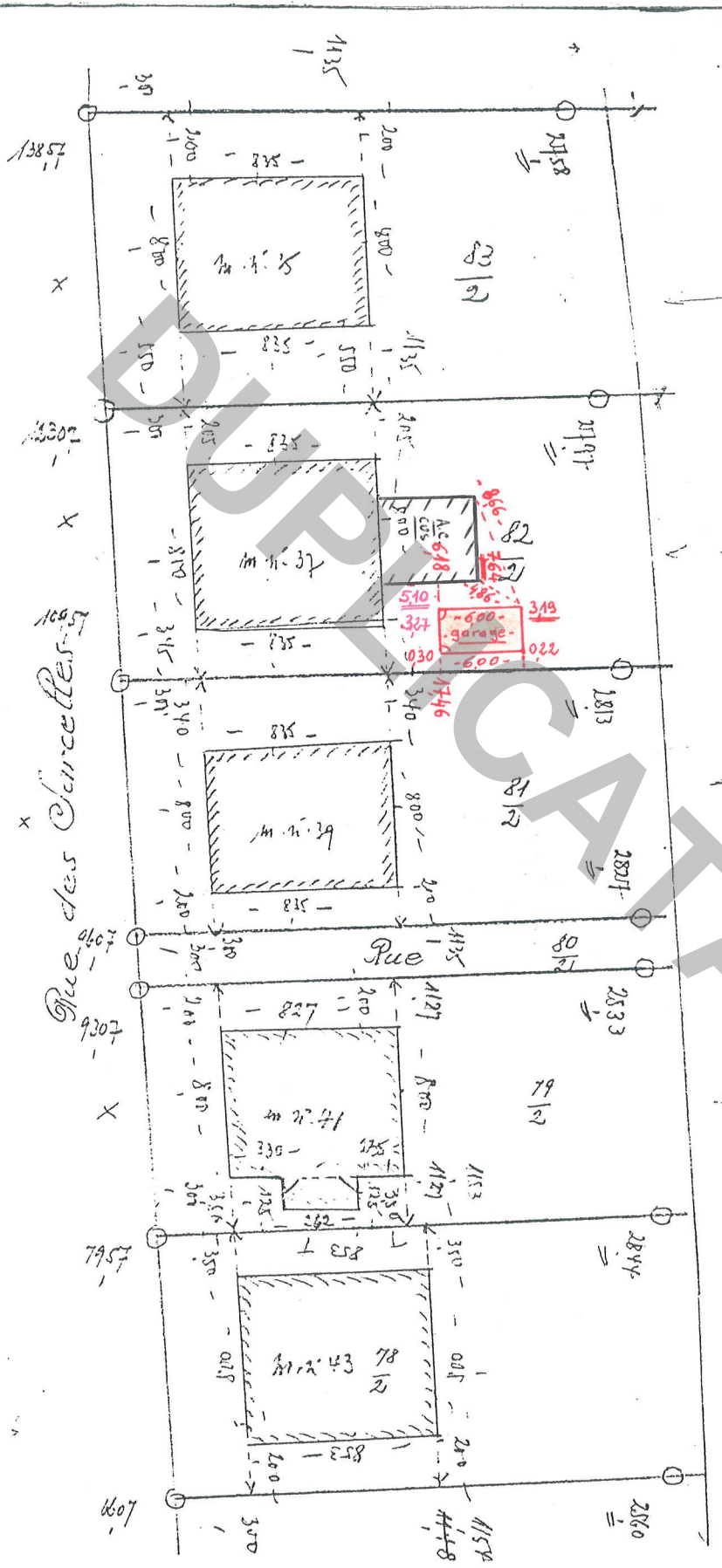
Section : EY Parcelle : 82/2

Adresse : 37 Rue des Sarcelles

Croquis
N° 6025³⁸

Aoir 90
D. FRANZO

Croquis sans échelle



Ref. cos.

771-a

Commune STRASBOURG-NEUDORF

Section : EZ⁽¹⁾ Parcelle : 76/7

Adresse : 22 Rue du Rhin Tortu

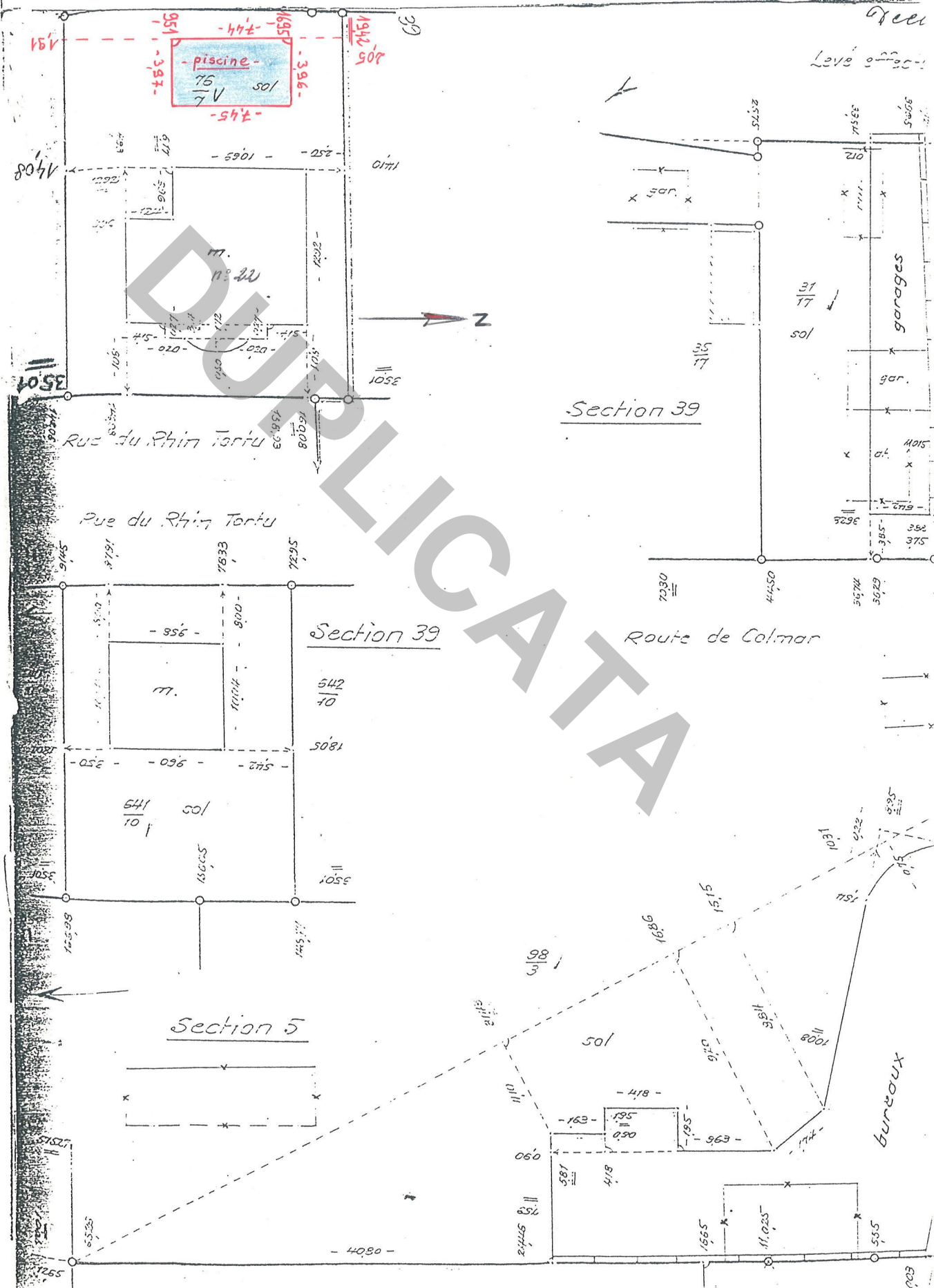
Croquis
N° 6025 40

Avril 90

J. FRAWZOI

RF

Croquis sans échelle



Croquis

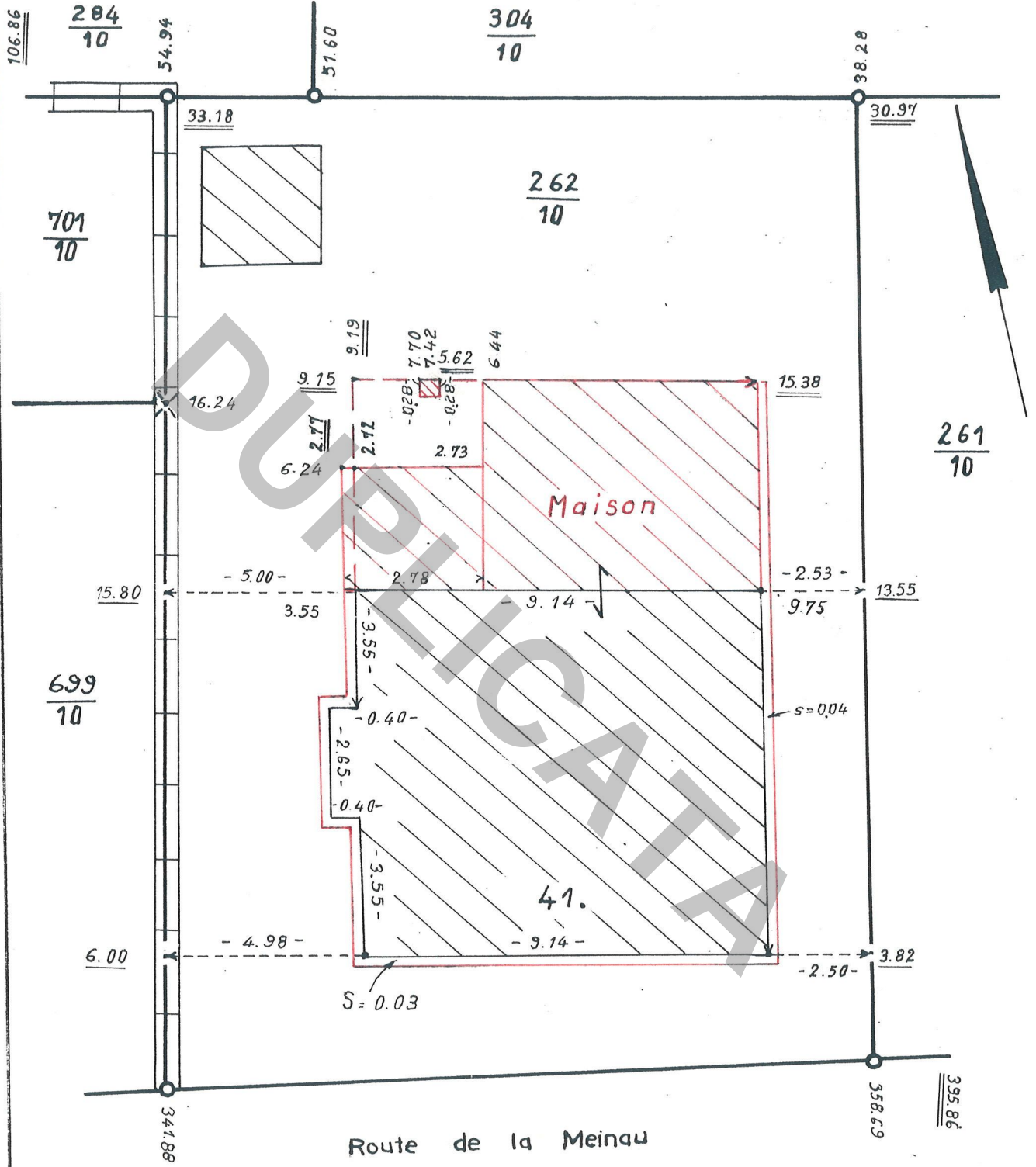
N° 6025 (9)

Commune de SIRASBOURG NEUDORF

Section: HA Lieudit: 41, Route de la Meinau

Croquis sans échelle

Ce document, destiné aux archives cadastrales, est établi conformément aux prescriptions de l'article 52 de la loi du 31 mars 1884



Je certifie avoir effectué le lever de la nouvelle situation après abornement préalable et en avoir dressé le présent croquis. le 23 Septembre 1988.

la nouvelle limite est reconnue exacte par les propriétaires soussignés qui demandent la division de leurs immeubles et l'inscription au Livre Foncier des parcelles créées.

Schramm



7L/7M
89-115

Copie

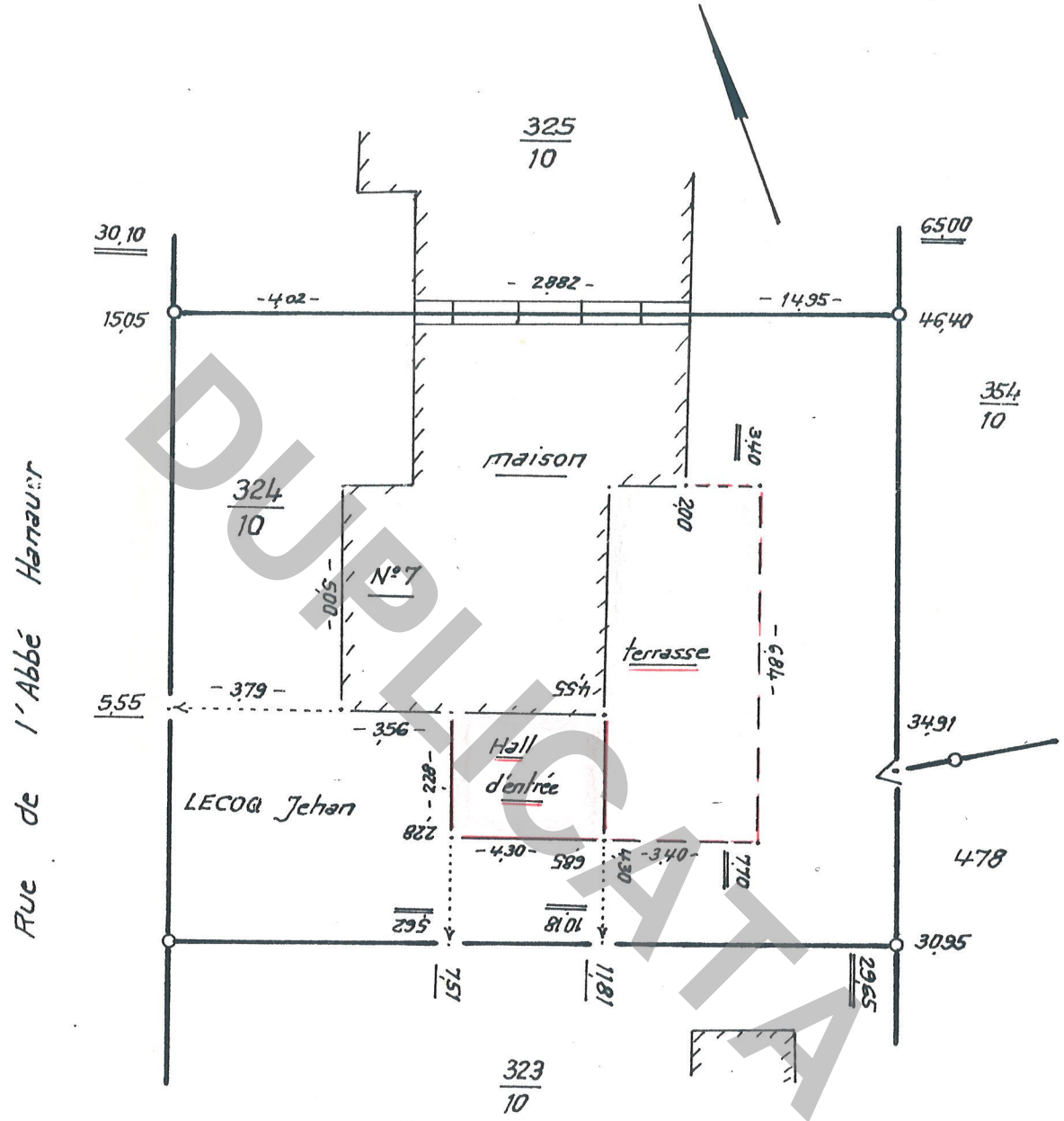
Commune : NEUDORF

Croquis
N° 6025⁽¹⁴⁾

Section : HA (39) Lieudit : N°7, Rue de l'Abbé Hanauer

Croquis sans échelle

Ce document, destiné aux archives cadastrales, est établi conformément aux prescriptions de l'article 52 de la loi du 31 mars 1884.



Je certifie avoir effectué le lever de la nouvelle situation après abornement préalable et en avoir dressé le présent croquis.

~~L'abornement de la nouvelle limite est reconnu et les propriétaires soussignés demandent la division de leurs immeubles et l'inscription au Livre Foncier des parcelles créées.~~

Le : 17 - 8 - 1989.

CABINET DE GEOMETRES EXPERTS
J. DINGLER & J.C. LEGORGEU
Ing. Géom. Diplômé Ingénieur E.N.S.A.I.S.

Ref cus
7M 1b.

Commune STRASBOURG - NEUDORF

Croquis
N° 6025-41

Section : HA Parcelle : 305/10

J. FRANZOI
juillet 90

Adresse : 39 Rue de l'abbé HANAUER



Document d'arpentage
N° 3185

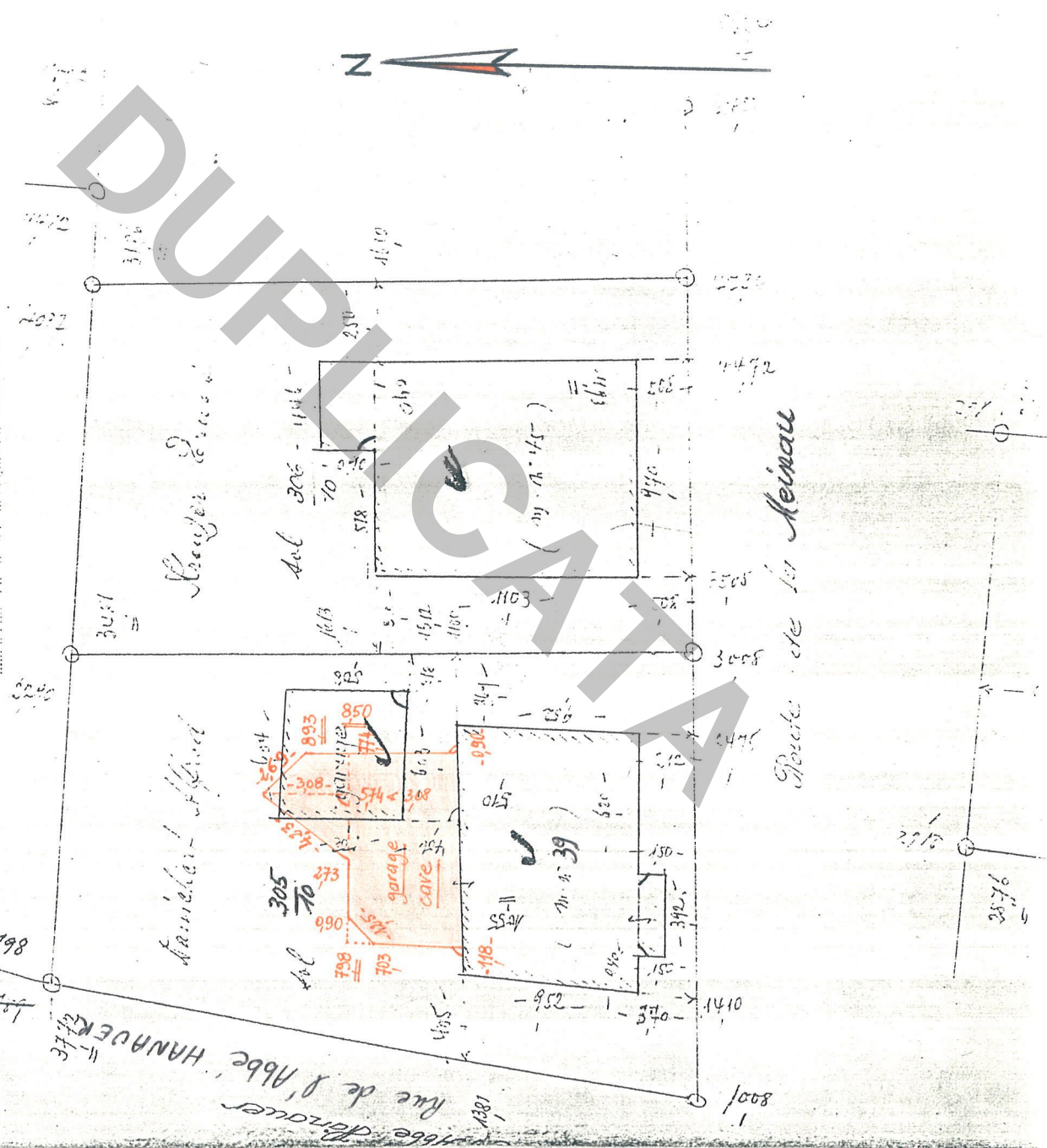
Croquis sans échelle

Lieu-dit
Section

Rue de l'abbé HANAUER

Lieu-dit

de Neudorf



Ref. cus.
FM b
RF

Commune STRASBOURG NEUDORF

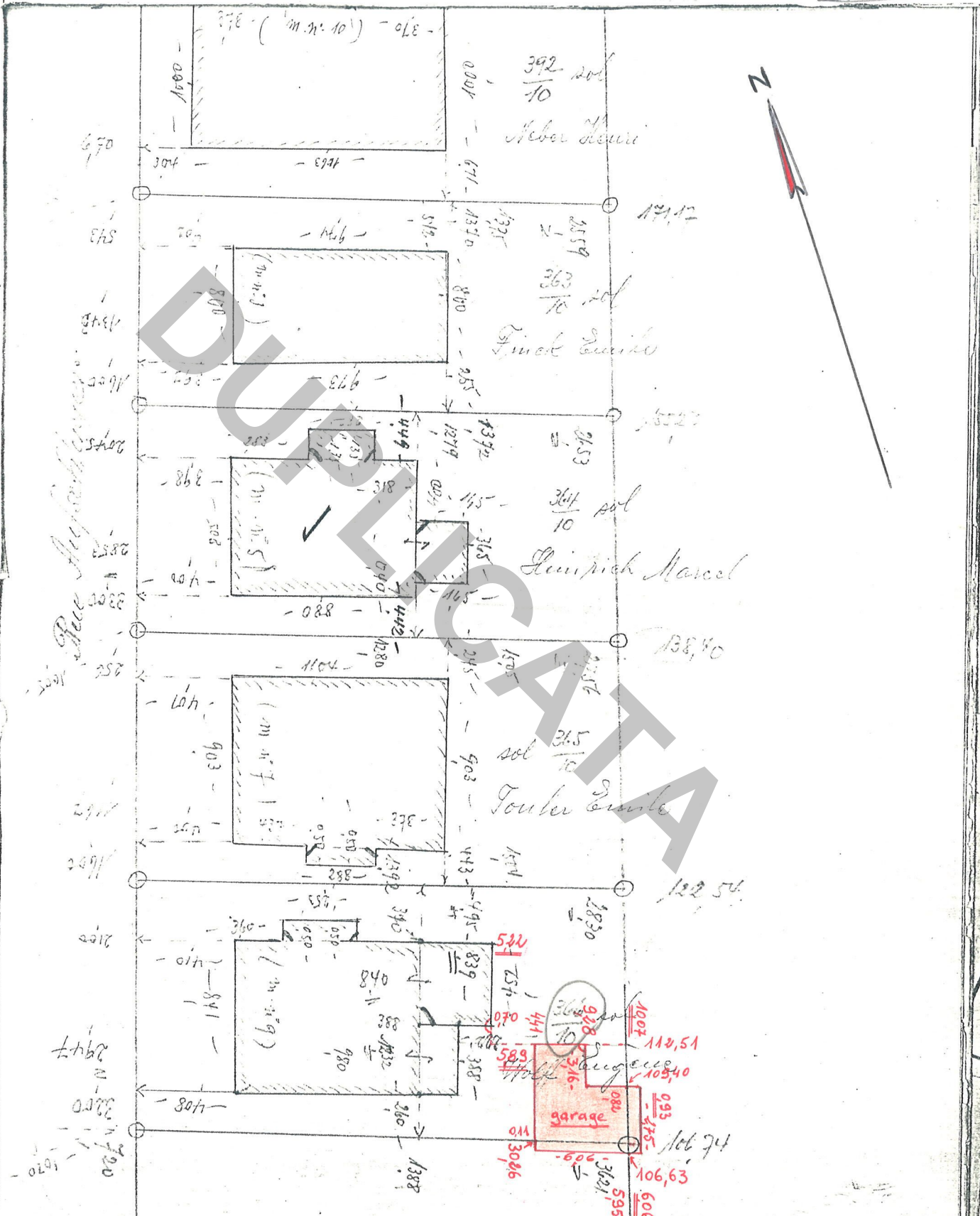
Croquis
N° 6025⁴²

Section : HA Parcelle : 366/10

Août 90
D. FRANZOSI

Adresse : 9 Rue AUF SCHLAGER

Croquis sans échelle



Propriétaires de bâtiments 1° - 2°

N°

Je certifie avoir effectué personnellement le lever de la nouvelle situation, après abornement préalable, et en avoir dressé le présent croquis sur le terrain le 10 octobre 1936

D. Franzosi
l'ingénieur-géomètre diplômé

RF

Commune STRASBOURG NEUDORF

Croquis
N° 6025 43

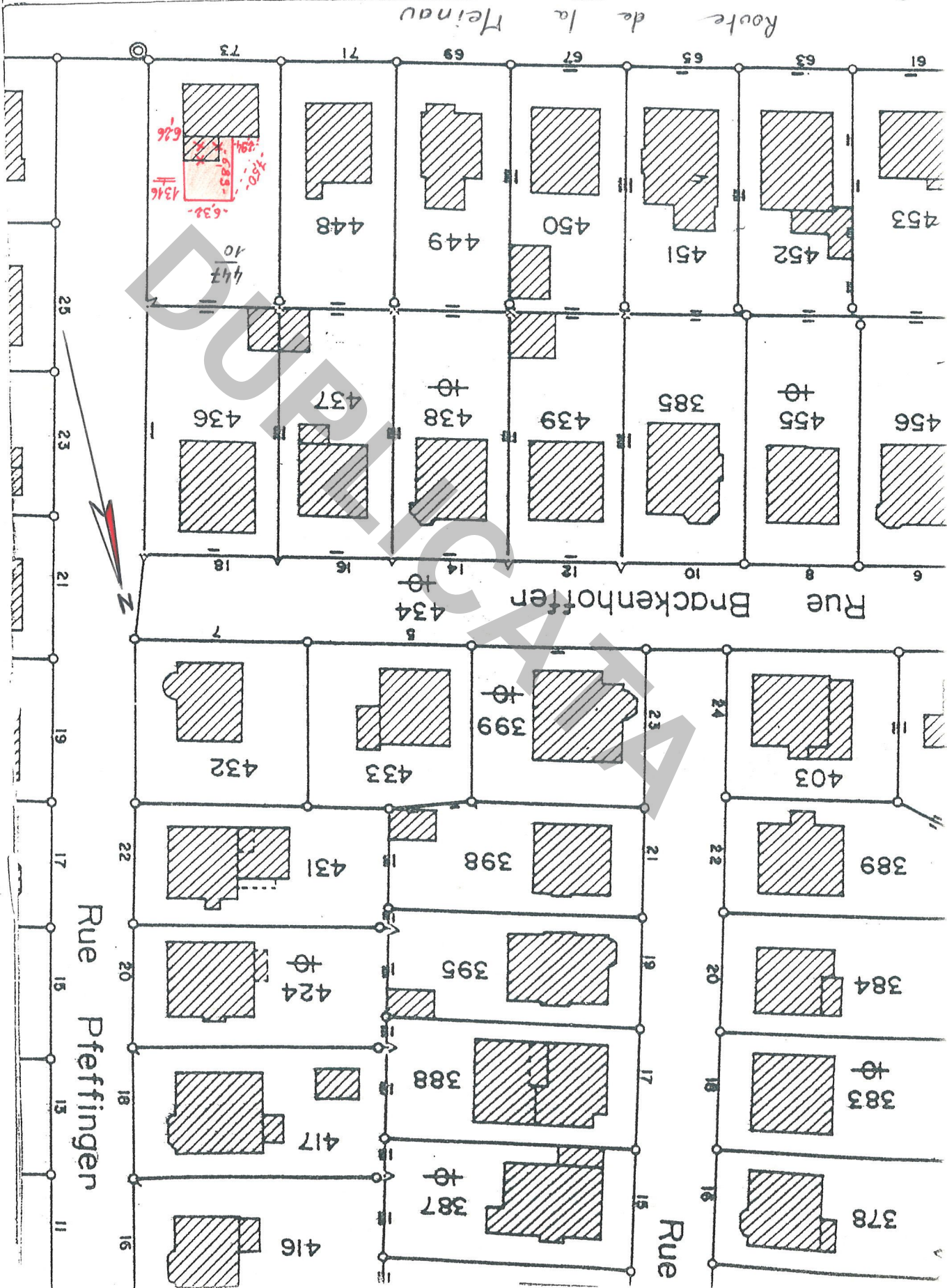
Section : HA Parcelle : 447/10

Aout 90
J. FRANZOSI

Adresse : 73 Route de la Meinau

Route de la Meinau

Croquis sans échelle



Ref. cus.
71. b.
RF

Commune STRASBOURG-NEUDORF

Section : HA Parcelle : 493/10

Adresse : 60 Avenue Christian PFISTER

Croquis
N° 6025⁴⁴

Asst 90
D. FRANZOSI

EX

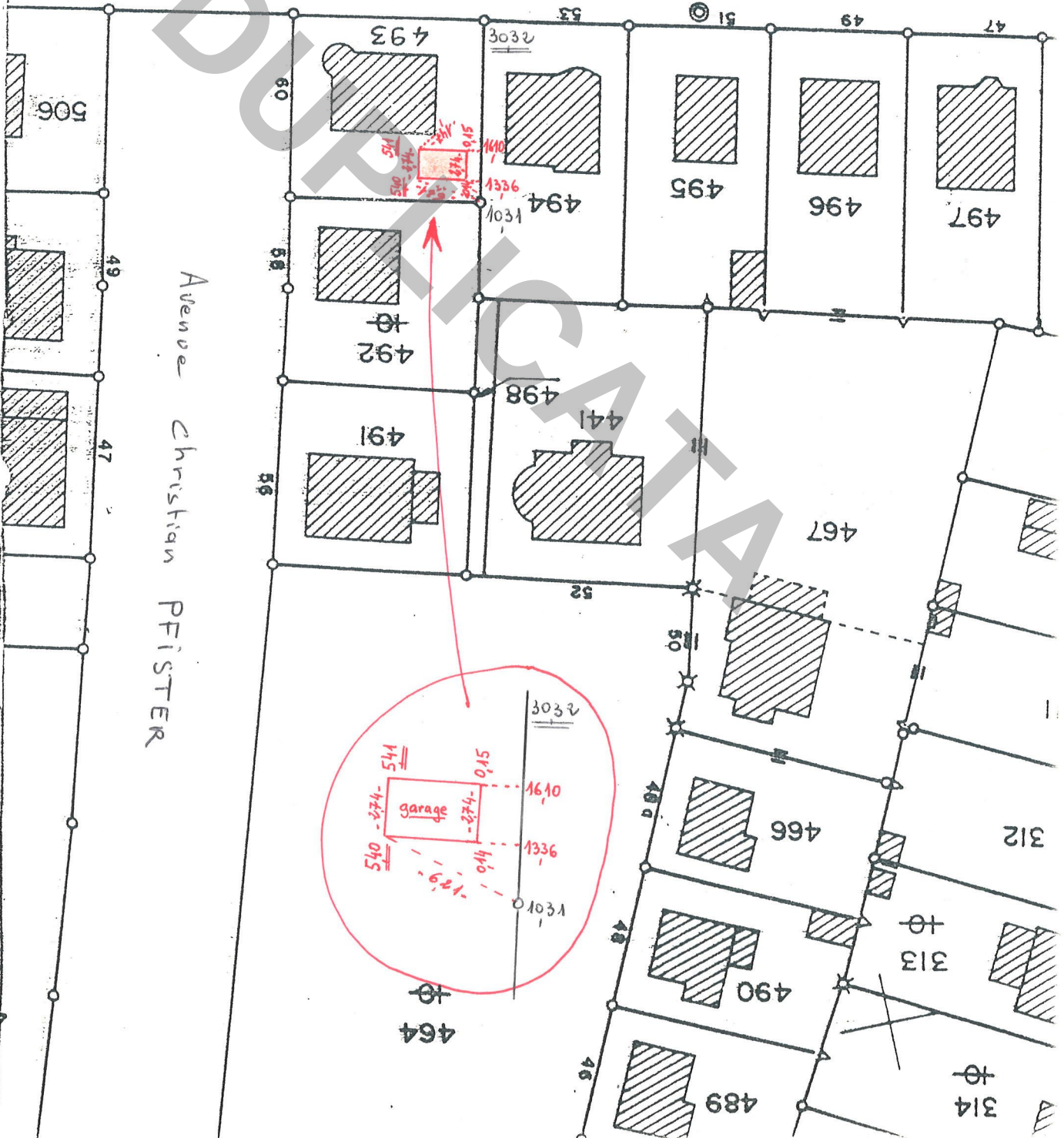
SECTION

Route de la Heinau

Heinau

Croquis sans échelle

Avenue Christian PFISTER



Ref cvs
FM-2a.
RF

Commune STRASBOURG - NEUDORF

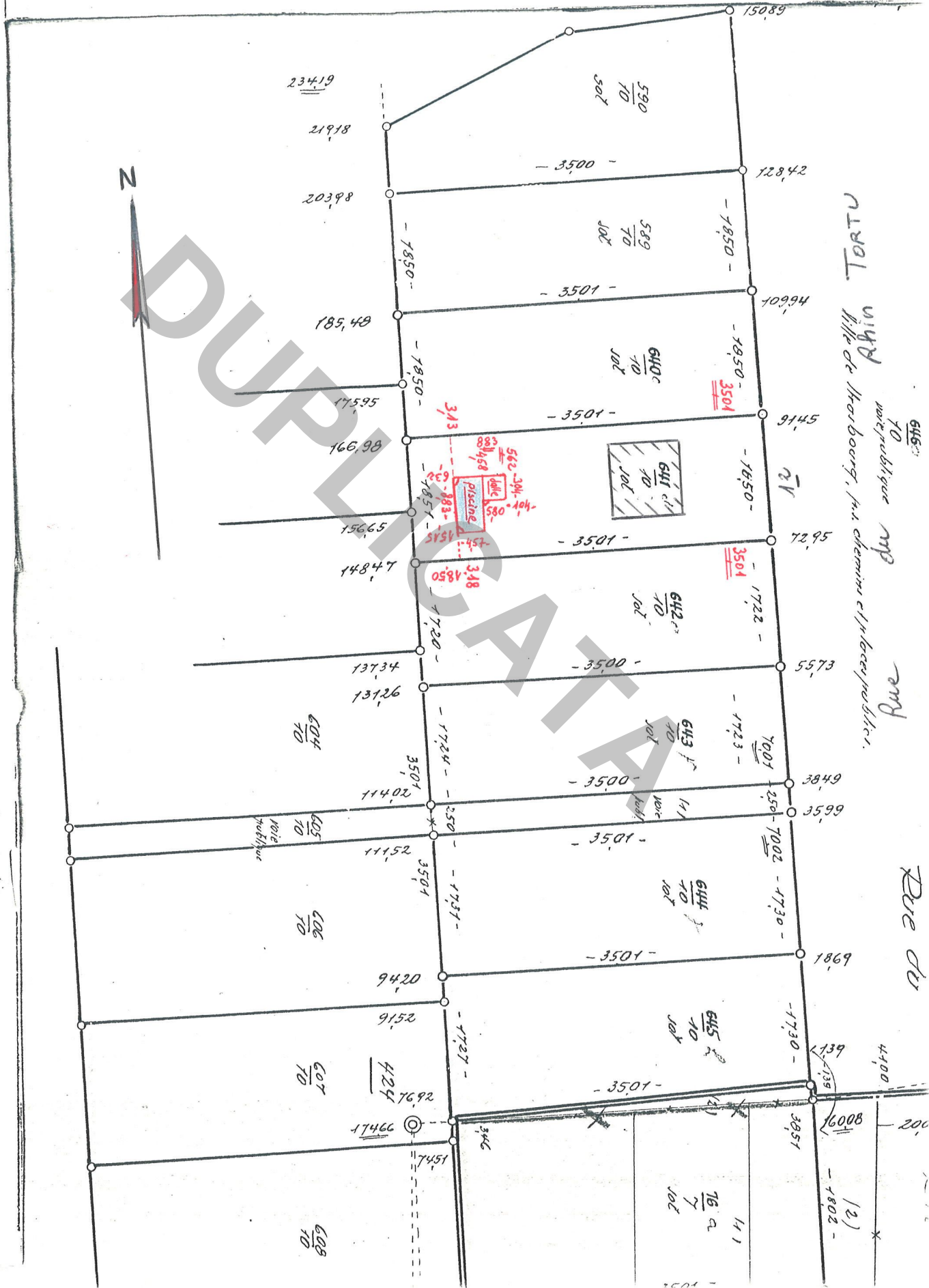
Croquis
N° 6025⁴⁵

Section : HA Parcelle : 641/10

Asiut 90
D. FRANZOSI

Adresse : 12 Rue du Rhin Tortu

Croquis sans échelle



Commune : STRASBOURG-NEUDORF


Croquis 94
N° 6025

Section : HA Adresse : 21 Rue Henri Heine

dressé par M. J. FRANZOSI

Parcelle: 177

Date : fév. 90

Signature : 

Croquis sans échelle



Ref. CUS.

7A-2a-

RF

Commune STRASBOURG-NEUDORF

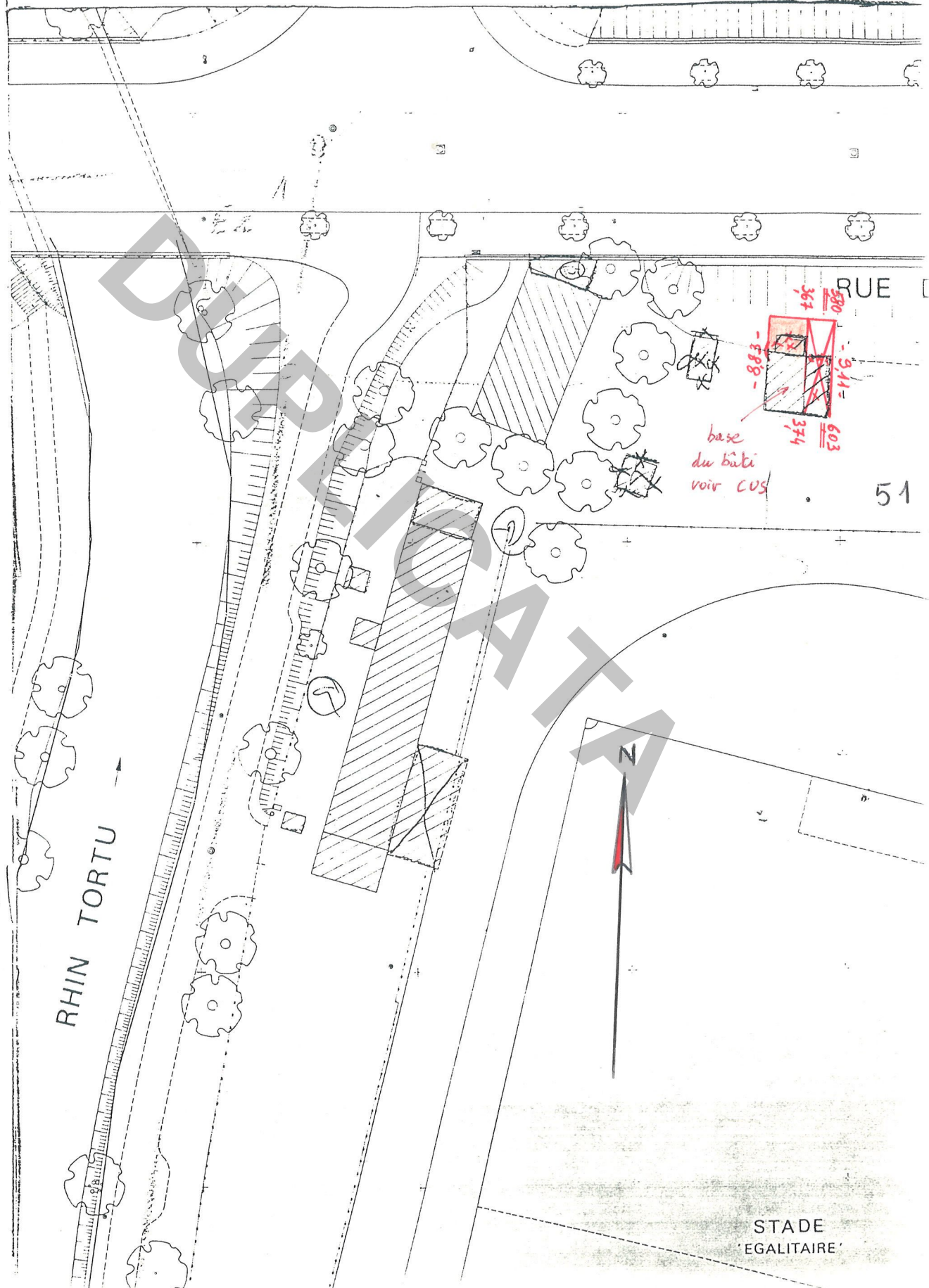
Section : HE⁽⁴⁻⁵⁾ Parcelle : 51

Adresse : Rue du Général OFFENSTEIN

Croquis
N° 6025-46

Act 90
D. FRANZOI

Croquis sans échelle



STADE
'EGALITAIRE'

Ref cus

7L.42

RF

Commune : STRASBOURG - NEUDORF

Section : HE⁽²⁾ Adresse : "Gymnase" Rue des Vanneaux

Parcelle : 42

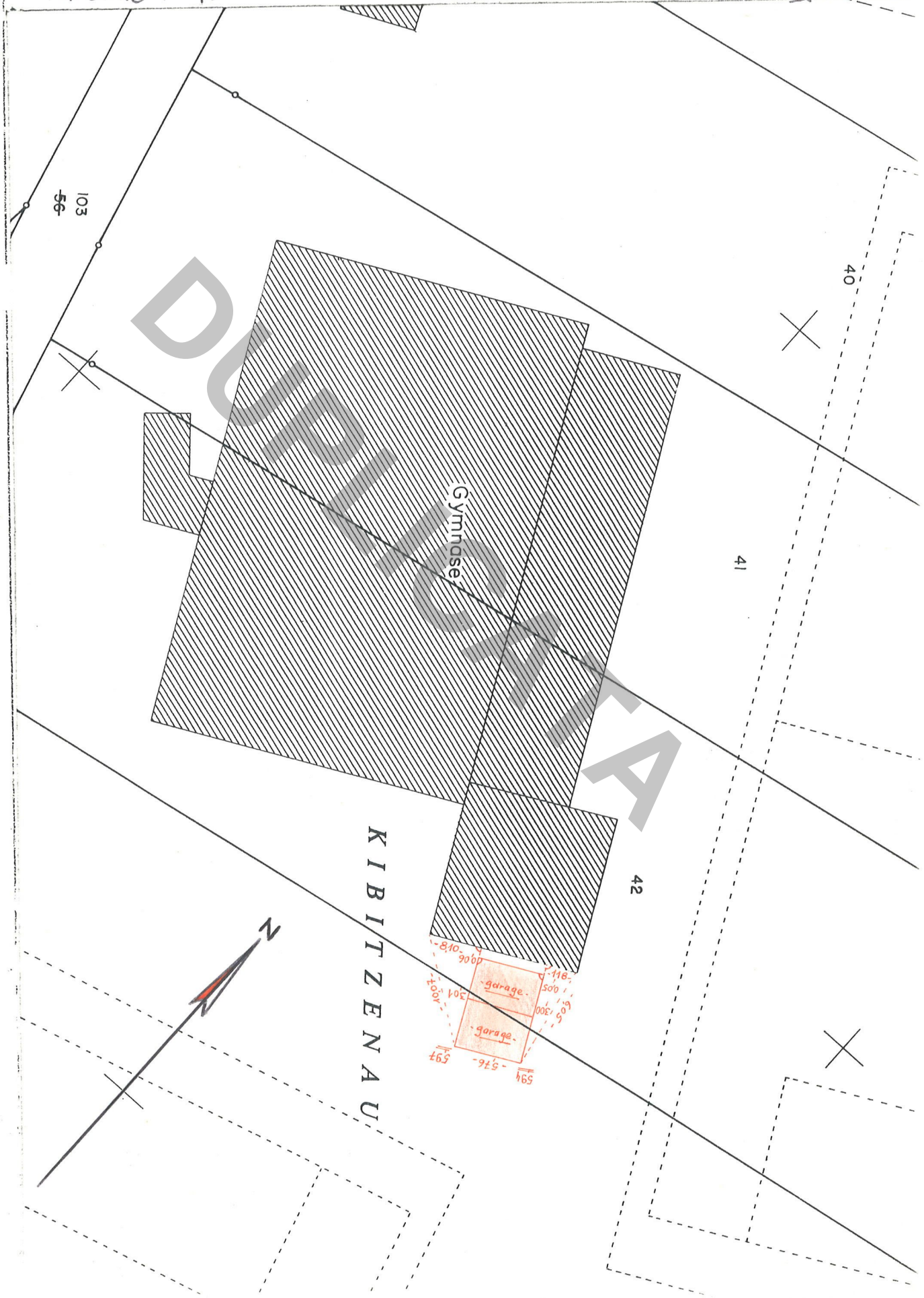
Croquis N° 6025⁹⁵

dressé par M. D. FRANZOSI,

Date : mai 190.

Signature : 

Croquis sans échelle



Ref. cus.
7L-40

RF

Commune : STRASBOURG-NEUDORF

Croquis
N° 6025 96

Section : HE⁽¹⁾ Adresse : 40 rue des Perdreaux

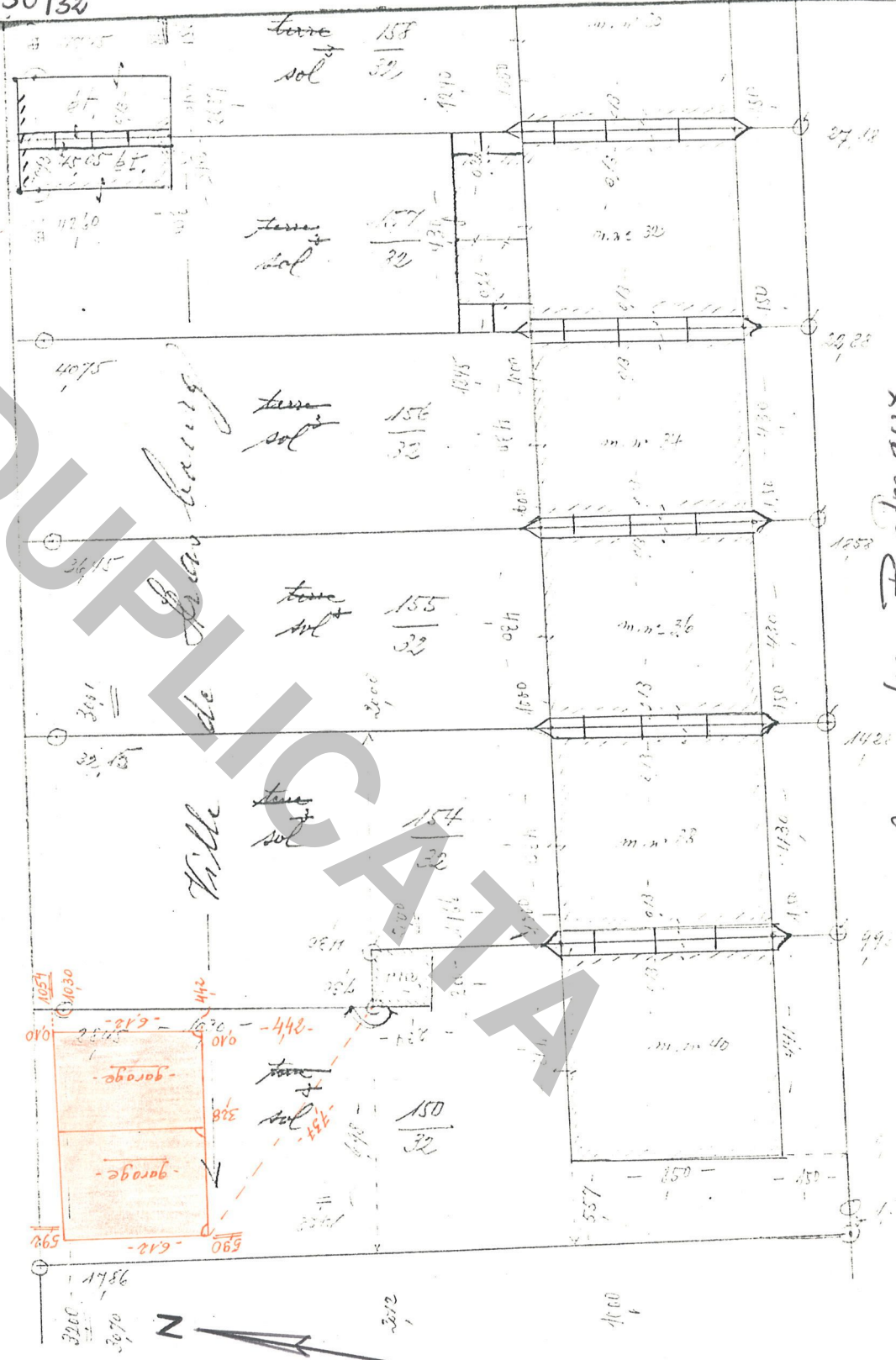
dressé par M. D. FRANZOI

Date : mai 90

Signature :

Parcelle : 150/32

Croquis sans échelle



Propriétaires de bâtiments 1° - 2°

Section N°
» »

- 1° A remplir seulement lorsque le fonds et les bâtiments appartiennent à des propriétaires différents.
- 2° Lorsque les divers étages appartiennent à des propriétaires différents, il devra être dressé des croquis de chaque étage avec indication de la situation, de la propriété et de l'affectation des parties de bâtiment.

Je certifie avoir effectué de la nouvelle situation, et en avoir dressé le plan le 4 décembre 1990

Le géomètre diplômé

Le croquis a été comparé et la minute de l'original

Le contrôleur du Cadastre

Ref CUS

7L-4b

RF

Commune : STRASBOURG-NEUDORF

Section : HI⁽²⁾ Adresse : 14 Rue Haute

Parcelle : 273/158

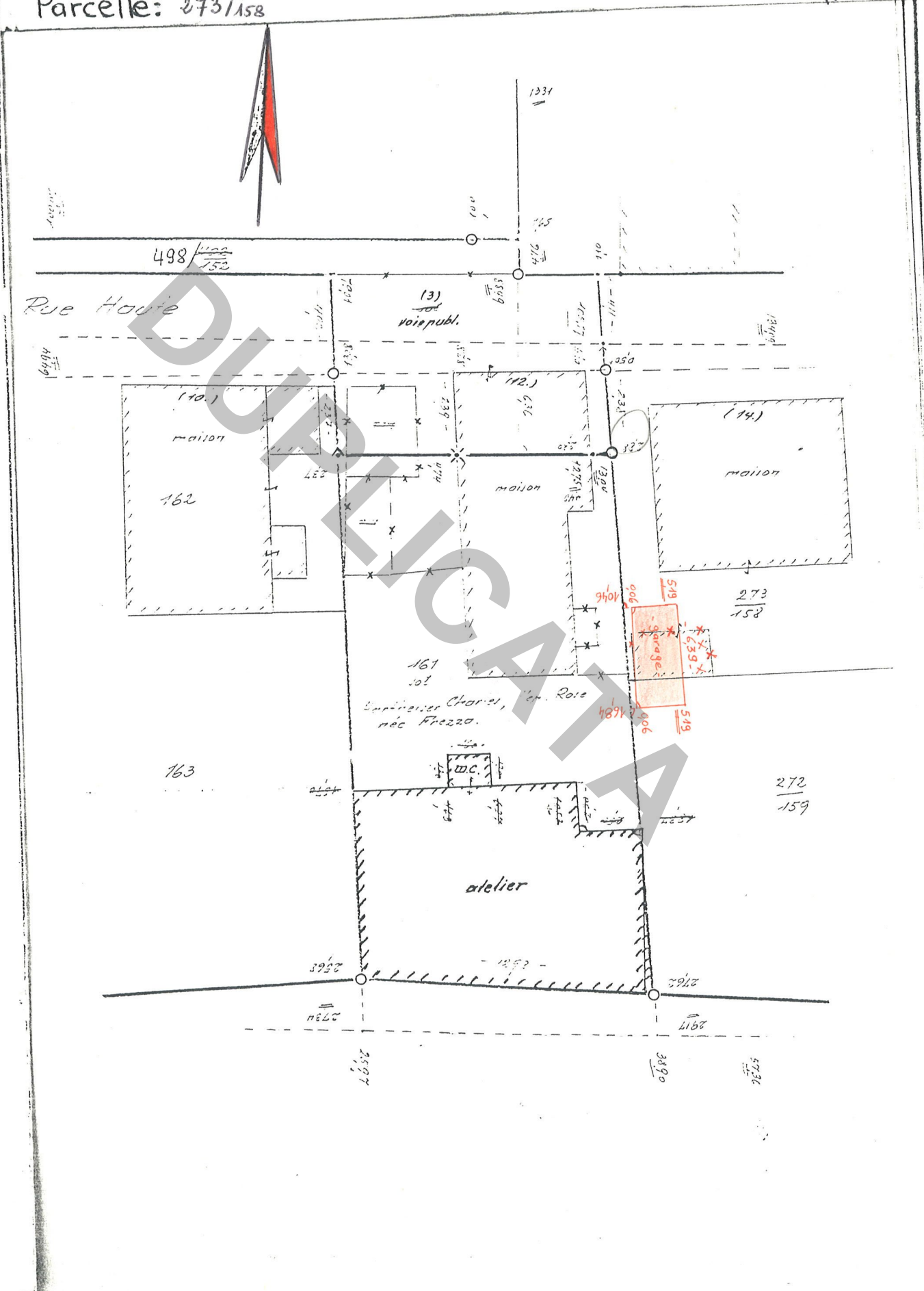
Croquis^{gg}
N° 6025

dressé par M. D. FRANZOSI,

Date : Mars 90

Signature :

Croquis sans échelle



nt de... nouvelle... limite... est reconnu exact

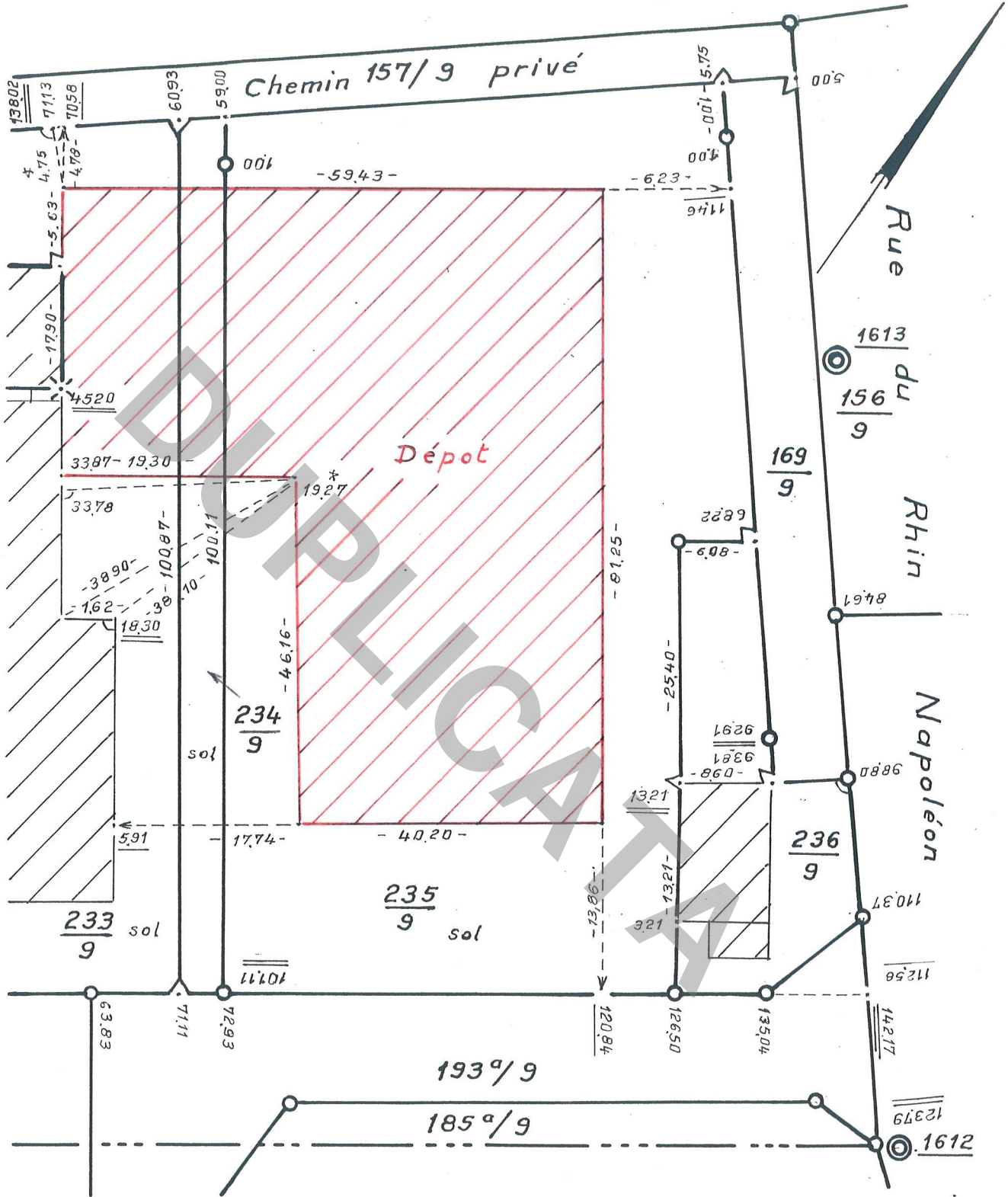
Commune de Strasbourg-Neudorf

Section: HV Lieudit: Rue du Rhin Napoléon N°2

Croquis
N° 6025⁽¹⁰⁾

Croquis sans échelle

Ce document, destiné aux archives cadastrales, est établi conformément aux prescriptions de l'article 52 de la loi du 31 mars 1884



Je certifie avoir effectué le lever de la nouvelle situation après abornement préalable et en avoir dressé le présent croquis.
le 8 décembre 1988

la nouvelle limite est reconnu exacte par les propriétaires soussignés qui demandent la division de leurs immeubles et l'inscription au Livre Foncier des parcelles créées.

Schramm

